

КАРТА-ПЛАН ТЕРРИТОРИИ

Пояснительная записка

1. Сведения о территории выполнения комплексных кадастровых работ:

64:39:040309

(наименование субъекта Российской Федерации, муниципального образования, населенного пункта, уникальные учетные номера кадастровых кварталов, иные сведения, позволяющие определить местоположение территории, на которой выполняются комплексные кадастровые работы, например, наименование садоводческого или огороднического некоммерческого товарищества, гаражного кооператива, элемента планировочной структуры)

2. Основания выполнения комплексных кадастровых работ:

Наименование, дата и номер документа, на основании которого выполняются комплексные кадастровые работы:

Муниципальный контракт № 8, от 19 февраля 2024 г., документ выдан Администрация Аткарского муниципального района Саратовской области

3. Дата подготовки карты-плана территории: 7 июня 2024 г.

4. Сведения о заказчике(ах) комплексных кадастровых работ:

В отношении юридического лица, органа местного самоуправления муниципального района, муниципального округа или городского округа либо уполномоченного исполнительного органа государственной власти субъекта Российской Федерации:

полное или сокращенное (в случае, если имеется) наименование: Администрация Аткарского муниципального района Саратовской области

основной государственный регистрационный номер: 1026401376870

идентификационный номер налогоплательщика: 6438004680

В отношении физического лица или представителя физических или юридических лиц:

фамилия, имя, отчество (последнее - при наличии): —

страховой номер индивидуального лицевого счета в системе обязательного пенсионного страхования Российской Федерации (СНИЛС): —

Наименование и реквизиты документа, подтверждающие полномочия представителя заказчика(ов) комплексных кадастровых работ:

—

Адрес электронной почты (для направления уведомления о результатах внесения сведений в Единый государственный реестр недвижимости):

ewgeniychirkin@mail.ru

5. Сведения об исполнителе комплексных кадастровых работ:

Полное или сокращенное (в случае, если имеется) наименование и адрес юридического лица, с которым заключен государственный или муниципальный контракт либо договор подряда на выполнение комплексных кадастровых работ:

Фамилия, имя, отчество кадастрового инженера (последнее - при наличии): Чиркин Евгений Александрович
и основной государственный регистрационный номер кадастрового инженера индивидуального предпринимателя (ОГРНИП): 318344300021161

Страховой номер индивидуального лицевого счета в системе обязательного пенсионного страхования Российской Федерации (СНИЛС) кадастрового инженера: 152-892-276-89

Уникальный реестровый номер кадастрового инженера в реестре саморегулируемой организации кадастровых инженеров и дата внесения сведений о физическом лице в такой реестр: НП001325, 30 мая 2016 г.

Полное или (в случае, если имеется) сокращенное наименование саморегулируемой организации кадастровых инженеров, членом которой является кадастровый инженер: Кадастровые инженеры юга

Контактный телефон: +79275392962

Почтовый адрес и адрес электронной почты, по которым осуществляется связь с кадастровым инженером: гор. Волгоград, ул. им. Маршала Василевского, д. 4, кв. 18, ewgeniychirkin@mail.ru

6. Перечень документов, использованных при подготовке карты-плана территории:

№ п/п	Реквизиты документа				
	Вид	Дата	Номер	Наименование	Иные сведения
1	2	3	4	5	6
1	Кадастровый план территории, выдан: Филиал публично-правовой компании «Роскадастр» по Саратовской области	28 февраля 2024 г.	КУВИ-001/2024-58763706	Кадастровый план территории	—
2	Иной документ, содержащий описание объекта	29 февраля 2024 г.	****_***/****_*****	Выписка из ЕГРН об объекте недвижимости (земельный участок)	—
3	Иной документ, содержащий описание объекта	29 февраля 2024 г.	****_***/****_*****	Выписка из ЕГРН об объекте недвижимости (земельный участок)	—
4	Иной документ, содержащий описание объекта	29 февраля 2024 г.	****_***/****_*****	Выписка из ЕГРН об объекте недвижимости (земельный участок)	—
5	Иной документ, содержащий описание объекта	29 февраля 2024 г.	****_***/****_*****	Выписка из ЕГРН об объекте недвижимости (земельный участок)	—
6	Иной документ, содержащий описание объекта	29 февраля 2024 г.	****_***/****_*****	Выписка из ЕГРН об объекте недвижимости (земельный участок)	—

1	2	3	4	5	6
7	Иной документ, содержащий описание объекта	29 февраля 2024 г.	****_***/****_ *****	Выписка из ЕГРН об объекте недвижимости (земельный участок)	—
8	Иной документ, содержащий описание объекта	29 февраля 2024 г.	****_***/****_ *****	Выписка из ЕГРН об объекте недвижимости (земельный участок)	—
9	Иной документ, содержащий описание объекта	29 февраля 2024 г.	****_***/****_ *****	Выписка из ЕГРН об объекте недвижимости (земельный участок)	—
10	Иной документ, содержащий описание объекта	29 февраля 2024 г.	****_***/****_ *****	Выписка из ЕГРН об объекте недвижимости (земельный участок)	—
11	Иной документ, содержащий описание объекта	29 февраля 2024 г.	****_***/****_ *****	Выписка из ЕГРН об объекте недвижимости (земельный участок)	—
12	Иной документ, содержащий описание объекта	29 февраля 2024 г.	****_***/****_ *****	Выписка из ЕГРН об объекте недвижимости (земельный участок)	—
13	Иной документ, содержащий описание объекта	29 февраля 2024 г.	****_***/****_ *****	Выписка из ЕГРН об объекте недвижимости (земельный участок)	—
14	Иной документ, содержащий описание объекта	29 февраля 2024 г.	****_***/****_ *****	Выписка из ЕГРН об объекте недвижимости (земельный участок)	—
15	Материалы картографо-геодезического фонда, выдан: ФФПД	1 января 2021 г.	б/н	Материалы картографо-геодезического фонда	Масштаб: 1:2000 Дата создания: 1 января 2021 г. Дата обновления: 1 января 2021 г.
16	Материалы картографо-геодезического фонда, выдан: Публично-правовая компания «Роскадастр»	21 февраля 2024 г.	170-3912/2024-В	Выписка о пунктах государственной геодезической сети, государственной нивелирной сети и государственной гравиметрической сети	—
17	Карта (план) объекта землеустройства, выдан: ИП Чиркин Е.А.	7 июня 2024 г.	б/н	Карта -план территории	—
7. Пояснения к карте-плану территории:					

Пояснительная записка

Настоящая карта-план территории разработана в результате проведения комплексных кадастровых работ на территории кадастрового квартала 64:39:040309 (территория г. Аткарска Саратовской области)

Карта-план территории кадастрового квартала 64:39:040309 утверждена Постановлением об утверждении карта-планов территорий, подготовленных в результате выполнения комплексных кадастровых работ в границах кадастрового квартала 64:39:040309

Неотъемлемой частью КППР является:

- акт согласования границ земельных участков, который включен в состав Приложения. Согласно данного акта, границы всех земельных участков являются согласованными;
- протокол заседания согласительной комиссии по вопросу согласования местоположения границ земельных участков

В кадастровом квартале 64:39:040309, по сведениям ЕГРН, расположено 30 объектов недвижимости.

В результате выполнения комплексных кадастровых работ:

- 1) обеспечивается уточнение границ 5 земельных участков;
- 2) осуществляется уточнение местоположения на земельных участках границ 16 объектов капитального строительства.

В ходе выполнения кадастровых работ проведен анализ материалов, согласно сведений ЕГРН, представленных в виде кадастровых планов территорий и выписок из ЕГРН в отношении земельных участков и объектов капитального строительства, картографические материалы и материалы из фонда данных, полученных в результате проведения землеустройства, действующие правила землепользования и застройки. утвержденные применительно к данной территории работ.

Так, земельные участки, в отношении которых проводятся комплексные кадастровые работы, расположены в г. Аткарске, в градостроительной зоне блокированной и индивидуальной жилой застройки ЖЗ, для которой установлены предельные минимальные (400 кв.м.) и максимальные размеры земельных участков (2000 кв.м.).

Правила землепользования и застройки утверждены Решением Совета депутатов Аткарского муниципального района № 259 от 28.02.2022г., ссылка на официальный источник: <https://fgistp.economy.gov.ru/lk/#/document-show/283592>

Сведения о заказчике

Комплексные кадастровые работы выполнены в рамках исполнения муниципального контракта № 8 от 19.02.2024 г.

Заказчиком комплексных кадастровых работ является Администрация Аткарского муниципального района Саратовской области

Сведения о кадастровом инженерере

Карта-план территории подготовлен кадастровым инженером Чиркиным Евгением Александровичем (квалификационный аттестат № 34-14-538 от 22.08.2014), включенным в реестр членов Ассоциации СРО "Кадастровые инженеры юга" 30.052016 г. № НП001325. Номер регистрации в государственном реестре лиц, осуществляющих кадастровую деятельность – 31758. Страховой номер индивидуального лицевого счета в системе обязательного пенсионного страхования Российской Федерации (СНИЛС) 152-892-276 89.

Сведения об уточняемых земельных участках

В ходе проведения комплексных кадастровых работ были уточнены местоположение и площадь земельных участков, в результате которых расхождение площади уточняемых земельных участков по сведениям единого государственного реестра недвижимости и фактической не превышает предельного минимального размера, установленного ПЗЗ

В соответствии с п. 19 Требований к подготовке и оформлению карты-плана территории, для определения местоположения границ земельных участков при выполнении комплексных кадастровых работ используются сведения единой электронной картографической основы и материалы землеустроительной документации, содержащейся в государственном фонде данных, полученных в результате проведения землеустройства.

В целях выполнения кадастровых работ, кадастровым инженером были получены материалы дистанционного зондирования земли, изготовленный АО "Роскартография", и переданный в пользование ФФПД. Масштаб картографического произведения 1:2000.

В отношении всех уточняемых земельных участков границы определены по искусственным ограждениям, существующим на местности 15 и более лет (деревянные заборы, сетчатые ограждения): 64:39:040309:2, 64:39:040309:3, 64:39:040309:5, 64:39:040309:10

В настоящей КПТР уточнены границы ОКС с кадастровыми номерами 64:39:040307:33 (К. Маркса, 156), 64:39:040309:21 (К. Маркса, 164), 64:39:000000:1379 (К. Маркса, 184), 64:04:000000:647 (К. Маркса, 186), однако сведения о ЗУ, на которых они расположены, отсутствуют в ЕГРН, и отсутствуют ранее учтенные документы на данные земельные участки. В связи с этим Заказчику работ переданы сведения по установленной форме о таких выявленных земельных участках.

Описание местоположения здания, сооружения, объекта незавершенного строительства на земельном участке

В ходе проведения комплексных кадастровых работ было уточнено местоположение границ объектов капитального строительства на земельных участках. ОКС с кадастровыми номерами 64:39:040307:33, 64:39:040309:21 расположены на земельных участках, сведения о которых отсутствуют в ЕГРН.

Сведения о пунктах геодезической сети и средствах измерений**1. Сведения о пунктах геодезической сети:**

№ п/п	Вид геодезической сети	Название пункта геодезической сети и тип знака	Система координат пункта геодезической сети	Координаты пункта, м		Дата обследования 17 мая 2024 г.		
						Сведения о состоянии		
				Х	У	наружного знака пункта	центра пункта	марки центра пункта
1	2	3	4	5	6	7	8	9
1	ГГС. 2	Елизаветино, пирамида	МСК-64, зона 2	529 976,37	2 219 509,01	Сохранился	Сохранился	Сохранился
2	ГГС. 3	Ямина, пирамида		542 525,11	2 231 055,22	Не обнаружен		
3	ГГС. 3	Мал. Дубрава, пирамида		535 030,47	2 237 682,90			

2. Сведения об использованных средствах измерений:

№ п/п	Наименование и обозначение типа средства измерений - прибора (инструмента, аппаратуры)	Заводской или серийный номер средства измерений	Реквизиты свидетельства о поверке прибора (инструмента, аппаратуры) и (или) срок действия поверки
1	2	3	4
1	Stonex S8 GNSS	STNS84412003	С-ГСХ/27-03-2024/327240473

Сведения об уточняемых земельных участках

1. Сведения о характерных точках границ уточняемого земельного участка с кадастровым номером 64:39:040309:2 :
 Система координат МСК-64, зона 2 Зона № 2

Обозначение характерных точек границ	Координаты, м				Метод определения координат	Формулы, примененные для расчета средней квадратической погрешности определения координат характерных точек границ (Mt), с подставленными в такие формулы значениями и итоговые (вычисленные) значения Mt, м	Описание закрепления точки
	содержатся в Едином государственном реестре недвижимости		определены в результате выполнения комплексных кадастровых работ				
	X	Y	X	Y			
1	2	3	4	5	6	7	8
814	—	—	533 500,34	2 228 927,72	Метод спутниковых геодезических измерений (определений)	0,10	—
815	—	—	533 504,52	2 228 933,39			
816	—	—	533 513,41	2 228 944,40			
817	—	—	533 514,24	2 228 945,67			
818	—	—	533 497,21	2 228 958,21			
819	—	—	533 483,84	2 228 939,46			
814	—	—	533 500,34	2 228 927,72			

2. Сведения о частях границ уточняемого земельного участка с кадастровым номером 64:39:040309:2 :

Обозначение части границ		Горизонтальное проложение (S), м	Описание прохождения части границ	Сведения о согласовании местоположения границ (согласовано/спорное)
от т.	до т.			
1	2	3	4	5
814	815	7,04	—	согласовано
815	816	14,15		
816	817	1,52		
817	818	21,15		
818	819	23,03		

1	2	3	4	5
819	814	20,25	—	согласовано

3. Сведения о характеристиках уточняемого земельного участка с кадастровым номером 64:39:040309:2 :

№ п/п	Наименование характеристики земельного участка	Значение характеристики
1	2	3
1.	Адрес земельного участка	—
1.1.	Сведения о местоположении земельного участка (при отсутствии адреса) в структурированном в соответствии с федеральной информационной адресной системой виде	412425, Российская Федерация, Саратовская область, Аткарск г, Карла Маркса ул, д 168
1.2.	Дополнительные сведения о местоположении земельного участка	—
2.	Площадь земельного участка ± величина погрешности определения (вычисления) площади ($P \pm \Delta P$), м ²	472 ± 8,00
3.	Формула, примененная для вычисления предельной погрешности определения площади земельного участка, с подставленными значениями и итоговые (вычисленные) значения	$3,5 * 0,10 * \sqrt{(472,00)} = 8$
4.	Площадь земельного участка согласно сведениям Единого государственного реестра недвижимости (Ркад), м ²	468,00
5.	Оценка расхождения P и Ркад ($P - P_{кад}$), м ²	4
6.	Предельный минимальный и максимальный размеры земельного участка (P _{мин} и P _{макс}), м ²	P _{мин} = 400 P _{макс} = 2 000
7.	Вид (виды) разрешенного использования	для индивидуального жилищного строительства
7.1.	Дополнительные сведения об использовании земельного участка	—
8.	Кадастровый или иной государственный учетный номер (инвентарный) здания, сооружения, объекта незавершенного строительства, расположенного на земельном участке	64:39:040309:15
9.	Сведения о земельных участках (землях общего пользования, территории общего пользования), посредством которых обеспечивается доступ	Земли общего пользования
10.	Иные сведения	—

4. Пояснения к сведениям об уточняемом земельном участке с кадастровым номером 64:39:040309:2 :

1.	—
----	---

1. Сведения о характерных точках границ уточняемого земельного участка с кадастровым номером 64:39:040309:3 :
 Система координат МСК-64, зона 2 Зона № 2

Обозначение характерных точек границ	Координаты, м				Метод определения координат	Формулы, примененные для расчета средней квадратической погрешности определения координат характерных точек границ (Mt), с подставленными в такие формулы значениями и итоговые (вычисленные) значения Mt, м	Описание закрепления точки
	содержатся в Едином государственном реестре недвижимости		определены в результате выполнения комплексных кадастровых работ				
	X	Y	X	Y			
1	2	3	4	5	6	7	8
831	—	—	533 416,43	2 228 981,02	Метод спутниковых геодезических измерений (определений)	0,10	—
832	—	—	533 433,36	2 229 005,13			
833	—	—	533 415,86	2 229 014,79			
834	—	—	533 408,13	2 229 001,17			
835	—	—	533 405,97	2 228 997,37			
836	—	—	533 401,28	2 228 989,45			
831	—	—	533 416,43	2 228 981,02			

2. Сведения о частях границ уточняемого земельного участка с кадастровым номером 64:39:040309:3 :

Обозначение части границ		Горизонтальное проложение (S), м	Описание прохождения части границ	Сведения о согласовании местоположения границ (согласовано/спорное)
от т.	до т.			
1	2	3	4	5
831	832	29,46	—	согласовано
832	833	19,99		
833	834	15,66		
834	835	4,37		
835	836	9,20		
836	831	17,34		

3. Сведения о характеристиках уточняемого земельного участка с кадастровым номером <u>64:39:040309:3</u> :		
№ п/п	Наименование характеристики земельного участка	Значение характеристики
1	2	3
1.	Адрес земельного участка	—
1.1.	Сведения о местоположении земельного участка (при отсутствии адреса) в структурированном в соответствии с федеральной информационной адресной системой виде	412425, Российская Федерация, Саратовская область, Аткарск г, Карла Маркса ул, д 180
1.2.	Дополнительные сведения о местоположении земельного участка	—
2.	Площадь земельного участка ± величина погрешности определения (вычисления) площади ($P \pm \Delta P$), м ²	544 ± 8,00
3.	Формула, примененная для вычисления предельной погрешности определения площади земельного участка, с подставленными значениями и итоговые (вычисленные) значения	$3,5 * 0,10 * \sqrt{(544,00)} = 8$
4.	Площадь земельного участка согласно сведениям Единого государственного реестра недвижимости (Ркад), м ²	541,00
5.	Оценка расхождения Р и Ркад ($P - P_{кад}$), м ²	3
6.	Предельный минимальный и максимальный размеры земельного участка (Рмин и Рмакс), м ²	Рмин = 400 Рмакс = 2 000
7.	Вид (виды) разрешенного использования	Для жилищного строительства
7.1.	Дополнительные сведения об использовании земельного участка	—
8.	Кадастровый или иной государственный учетный номер (инвентарный) здания, сооружения, объекта незавершенного строительства, расположенного на земельном участке	64:39:040309:14
9.	Сведения о земельных участках (землях общего пользования, территории общего пользования), посредством которых обеспечивается доступ	Земли общего пользования
10.	Иные сведения	—
4. Пояснения к сведениям об уточняемом земельном участке с кадастровым номером <u>64:39:040309:3</u> :		
1.	—	—

1. Сведения о характерных точках границ уточняемого земельного участка с кадастровым номером 64:39:040309:5 :
 Система координат МСК-64, зона 2 Зона № 2

Обозначение характерных точек границ	Координаты, м				Метод определения координат	Формулы, примененные для расчета средней квадратической погрешности определения координат характерных точек границ (Mt), с подставленными в такие формулы значениями и итоговые (вычисленные) значения Mt, м	Описание закрепления точки
	содержатся в Едином государственном реестре недвижимости		определены в результате выполнения комплексных кадастровых работ				
	X	Y	X	Y			
1	2	3	4	5	6	7	8
745	—	—	533 327,62	2 229 022,94	Метод спутниковых геодезических измерений (определений)	0,10	—
746	—	—	533 335,84	2 229 044,80			
747	—	—	533 312,84	2 229 046,57			
748	—	—	533 312,72	2 229 045,77			
749	—	—	533 309,89	2 229 031,25			
745	—	—	533 327,62	2 229 022,94			

2. Сведения о частях границ уточняемого земельного участка с кадастровым номером 64:39:040309:5 :

Обозначение части границ		Горизонтальное проложение (S), м	Описание прохождения части границ	Сведения о согласовании местоположения границ (согласовано/спорное)
от т.	до т.			
1	2	3	4	5
745	746	23,35	—	согласовано
746	747	23,07		
747	748	0,81		
748	749	14,79		
749	745	19,58		

3. Сведения о характеристиках уточняемого земельного участка с кадастровым номером 64:39:040309:5 :

№ п/п	Наименование характеристики земельного участка	Значение характеристики
1	2	3

1	2	3
1.	Адрес земельного участка	—
1.1.	Сведения о местоположении земельного участка (при отсутствии адреса) в структурированном в соответствии с федеральной информационной адресной системой виде	412425, Российская Федерация, Саратовская область, Аткарск г, Карла Маркса ул, д 190
1.2.	Дополнительные сведения о местоположении земельного участка	—
2.	Площадь земельного участка ± величина погрешности определения (вычисления) площади ($P \pm \Delta P$), м ²	406 ± 7,00
3.	Формула, примененная для вычисления предельной погрешности определения площади земельного участка, с подставленными значениями и итоговые (вычисленные) значения	$3,5 * 0,10 * \sqrt{(406,00)} = 7$
4.	Площадь земельного участка согласно сведениям Единого государственного реестра недвижимости (Ркад), м ²	406,00
5.	Оценка расхождения Р и Ркад ($P - P_{кад}$), м ²	0
6.	Предельный минимальный и максимальный размеры земельного участка (Рмин и Рмакс), м ²	Рмин = 400 Рмакс = 2 000
7.	Вид (виды) разрешенного использования	для индивидуального жилищного строительства
7.1.	Дополнительные сведения об использовании земельного участка	—
8.	Кадастровый или иной государственный учетный номер (инвентарный) здания, сооружения, объекта незавершенного строительства, расположенного на земельном участке	64:39:040309:17
9.	Сведения о земельных участках (землях общего пользования, территории общего пользования), посредством которых обеспечивается доступ	Земли общего пользования
10.	Иные сведения	—
4. Пояснения к сведениям об уточняемом земельном участке с кадастровым номером		64:39:040309:5 :
1.	—	—

1. Сведения о характерных точках границ уточняемого земельного участка с кадастровым номером 64:39:040309:10 :
 Система координат МСК-64, зона 2 Зона № 2

Обозначение характерных точек границ	Координаты, м				Метод определения координат	Формулы, примененные для расчета средней квадратической погрешности определения координат характерных точек границ (Mt), с подставленными в такие формулы значениями и итоговые (вычисленные) значения Mt, м	Описание закрепления точки
	содержатся в Едином государственном реестре недвижимости		определены в результате выполнения комплексных кадастровых работ				
	X	Y	X	Y			
1	2	3	4	5	6	7	8
1179	—	—	533 482,82	2 228 937,95	Метод спутниковых геодезических измерений (определений)	0,10	—
819	—	—	533 483,84	2 228 939,46			
818	—	—	533 497,21	2 228 958,21			
1180	—	—	533 498,37	2 228 959,68			
1181	—	—	533 481,52	2 228 970,12			
1182	—	—	533 481,15	2 228 969,43			
1183	—	—	533 477,29	2 228 963,20			
1184	—	—	533 475,84	2 228 961,08			
1185	—	—	533 472,83	2 228 956,60			
1186	—	—	533 470,41	2 228 954,19			
1187	—	—	533 466,37	2 228 948,46			
1179	—	—	533 482,82	2 228 937,95			

2. Сведения о частях границ уточняемого земельного участка с кадастровым номером 64:39:040309:10 :

Обозначение части границ		Горизонтальное проложение (S), м	Описание прохождения части границ	Сведения о согласовании местоположения границ (согласовано/спорное)
от т.	до т.			
1	2	3	4	5
1179	819	1,82	—	согласовано
819	818	23,03		
818	1180	1,87		
1180	1181	19,82		
1181	1182	0,78		
1182	1183	7,33		
1183	1184	2,57		
1184	1185	5,40		
1185	1186	3,42		
1186	1187	7,01		
1187	1179	19,52		

3. Сведения о характеристиках уточняемого земельного участка с кадастровым номером 64:39:040309:10 :

№ п/п	Наименование характеристики земельного участка	Значение характеристики
1	2	3
1.	Адрес земельного участка	—
1.1.	Сведения о местоположении земельного участка (при отсутствии адреса) в структурированном в соответствии с федеральной информационной адресной системой виде	412425, Российская Федерация, Саратовская область, Аткарск г, Карла Маркса ул, д 170
1.2.	Дополнительные сведения о местоположении земельного участка	—
2.	Площадь земельного участка ± величина погрешности определения (вычисления) площади ($P \pm \Delta P$), м ²	512 ± 8,00
3.	Формула, примененная для вычисления предельной погрешности определения площади земельного участка, с подставленными значениями и итоговые (вычисленные) значения	$3,5*0,10*\sqrt{(512,00)} = 8$
4.	Площадь земельного участка согласно сведениям Единого государственного реестра недвижимости (Ркад), м ²	512,00
5.	Оценка расхождения Р и Ркад ($P - P_{кад}$), м ²	0
6.	Предельный минимальный и максимальный размеры земельного участка (Рмин и Рмакс), м ²	Рмин = 400 Рмакс = 2 000

1	2	3
7.	Вид (виды) разрешенного использования	для индивидуального жилищного строительства
7.1.	Дополнительные сведения об использовании земельного участка	—
8.	Кадастровый или иной государственный учетный номер (инвентарный) здания, сооружения, объекта незавершенного строительства, расположенного на земельном участке	64:39:040309:23
9.	Сведения о земельных участках (землях общего пользования, территории общего пользования), посредством которых обеспечивается доступ	Земли общего пользования
10.	Иные сведения	—

4. Пояснения к сведениям об уточняемом земельном участке с кадастровым номером 64:39:040309:10 :

1.	—
----	---

1. Сведения о характерных точках границ уточняемого земельного участка с кадастровым номером 64:39:040309:12 :

Система координат МСК-64, зона 2 Зона № 2

Обозначение характерных точек границ	Координаты, м				Метод определения координат	Формулы, примененные для расчета средней квадратической погрешности определения координат характерных точек границ (Mt), с подставленными в такие формулы значениями и итоговые (вычисленные) значения Mt, м	Описание закрепления точки
	содержатся в Едином государственном реестре недвижимости		определены в результате выполнения комплексных кадастровых работ				
	X	Y	X	Y			
1	2	3	4	5	6	7	8
н3217У	—	—	533 527,41	2 228 907,45	Метод спутниковых геодезических измерений (определений)	$\sqrt{(0,08^2 + 0,06^2)} = 0,10$	—
н3218У	—	—	533 553,83	2 228 888,05			
н3219У	—	—	533 570,45	2 228 907,74			
н3220У	—	—	533 575,33	2 228 914,18			
н3221У	—	—	533 576,71	2 228 915,40			
н3222У	—	—	533 579,73	2 228 920,06			

1	2	3	4	5	6	7	8
н3223У	—	—	533 552,35	2 228 938,54	Метод спутниковых геодезических измерений (определений)	$\sqrt{(0,08^2 + 0,06^2)} = 0,10$	—
н3224У	—	—	533 543,12	2 228 926,91			
н3225У	—	—	533 531,95	2 228 914,15			
н3217У	—	—	533 527,41	2 228 907,45			

2. Сведения о частях границ уточняемого земельного участка с кадастровым номером 64:39:040309:12 :

Обозначение части границ		Горизонтальное проложение (S), м	Описание прохождения части границ	Сведения о согласовании местоположения границ (согласовано/спорное)
от т.	до т.			
1	2	3	4	5
н3217У	н3218У	32,78	—	согласовано
н3218У	н3219У	25,77		
н3219У	н3220У	8,08		
н3220У	н3221У	1,84		
н3221У	н3222У	5,55		
н3222У	н3223У	33,03		
н3223У	н3224У	14,85		
н3224У	н3225У	16,96		
н3225У	н3217У	8,09		

3. Сведения о характеристиках уточняемого земельного участка с кадастровым номером 64:39:040309:12 :

№ п/п	Наименование характеристики земельного участка	Значение характеристики
1	2	3
1.	Адрес земельного участка	—
1.1.	Сведения о местоположении земельного участка (при отсутствии адреса) в структурированном в соответствии с федеральной информационной адресной системой виде	
1.2.	Дополнительные сведения о местоположении земельного участка	Саратовская область, г Аткарск, ул К.Маркса, д 162 а
2.	Площадь земельного участка ± величина погрешности определения (вычисления) площади ($P \pm \Delta P$), м ²	1 350 ± 13,00

1	2	3
3.	Формула, примененная для вычисления предельной погрешности определения площади земельного участка, с подставленными значениями и итоговые (вычисленные) значения	$3,5*0,10*\sqrt{(1\ 350,00)} = 13$
4.	Площадь земельного участка согласно сведениям Единого государственного реестра недвижимости (Ркад), м ²	1 500,00
5.	Оценка расхождения Р и Ркад (Р - Ркад), м ²	150
6.	Предельный минимальный и максимальный размеры земельного участка (Рмин и Рмакс), м ²	Рмин = 400 Рмакс = 2 000
7.	Вид (виды) разрешенного использования	при домовладении
7.1.	Дополнительные сведения об использовании земельного участка	—
8.	Кадастровый или иной государственный учетный номер (инвентарный) здания, сооружения, объекта незавершенного строительства, расположенного на земельном участке	64:39:040309:20
9.	Сведения о земельных участках (землях общего пользования, территории общего пользования), посредством которых обеспечивается доступ	Земли общего пользования
10.	Иные сведения	—
4. Пояснения к сведениям об уточняемом земельном участке с кадастровым номером <u>64:39:040309:12</u> :		
1.	—	

Сведения об образуемых земельных участках

1. Сведения о характерных точках границ образуемого земельного участка _____ :

_____ обозначение земельного участка

Система координат _____

Зона № _____

Обозначение характерных точек границ	Координаты, м		Метод определения координат	Формулы, примененные для расчета средней квадратической погрешности определения координат характерных точек границ (Mt), с подставленными в такие формулы значениями и итоговые (вычисленные) значения Mt, м	Описание закрепления точки
	X	Y			
1	2	3	4	5	6

2. Сведения о частях границ образуемого земельного участка _____ :

_____ обозначение земельного участка

Обозначение части границ		Горизонтальное проложение (S), м	Описание прохождения части границ	Сведения о согласовании местоположения границ (согласовано/спорное)
от т.	до т.			
1	2	3	4	5

3. Сведения о характеристиках образуемого земельного участка _____ :

_____ обозначение земельного участка

№ п/п	Наименование характеристики земельного участка	Значение характеристики
1	2	3
1.	Адрес земельного участка	
1.1.	Сведения о местоположении земельного участка (при отсутствии адреса) в структурированном в соответствии с федеральной информационной адресной системой виде	
1.2.	Дополнительные сведения о местоположении земельного участка	
2.	Категория земель	
3.	Вид (виды) разрешенного использования	
3.1.	Дополнительные сведения об использовании земельного участка	
4.	Реестровый номер границ территориальной зоны или в случае отсутствия такого реестрового номера ее индивидуальное обозначение (вид, тип, номер, индекс)	
5.	Площадь земельного участка ± величина погрешности определения (вычисления) площади ($P \pm \Delta P$), м ²	

1	2	3
6.	Формула, примененная для вычисления предельной погрешности определения площади земельного участка, с подставленными значениями и итоговые (вычисленные) значения	
7.	Предельный минимальный и максимальный размеры земельного участка (Рмин) и (Рмакс), м ²	
8.	Кадастровый или иной государственный учетный номер (инвентарный) объекта недвижимости, расположенного на образуемом земельном участке	
9.	Кадастровые номера исходных земельных участков	
9.1.	Кадастровый номер входящего в состав земельного участка, представляющего собой единое землепользование (номер контура многоконтурного земельного участка), преобразование которого осуществляется	
9.2.	Кадастровые номера земельных участков, исключаемых из состава измененного (исходного) земельного участка, представляющего собой единое землепользование	
9.3.	Кадастровый или иной государственный учетный номер (инвентарный) объекта недвижимости, расположенного на измененном земельном участке	
10.	Условный номер земельного участка	
11.	Учетный номер проекта межевания территории	
12.	Дополнительные сведения об образовании земельного участка	
13.	Сведения о земельных участках (землях общего пользования, территории общего пользования), посредством которых обеспечивается доступ	
14.	Иные сведения	
4. Пояснения к сведениям об образуемом земельном участке _____ : _____ обозначение земельного участка		
1.		

Сведения об уточняемых земельных участках, необходимые для исправления реестровых ошибок в сведениях о местоположении их границ

1. Сведения о характерных точках границ уточняемого земельного участка с кадастровым номером _____ :

Система координат _____ Зона № _____

Обозначение характерных точек границ	Координаты, м				Метод определения координат	Формулы, примененные для расчета средней квадратической погрешности определения координат характерных точек границ (Mt), с подставленными в такие формулы значениями и итоговые (вычисленные) значения Mt, м	Описание закрепления точки
	содержатся в Едином государственном реестре недвижимости		определены в результате выполнения комплексных кадастровых работ				
	X	Y	X	Y			
1	2	3	4	5	6	7	8

2. Сведения о частях границ уточняемого земельного участка с кадастровым номером _____ :

Обозначение части границ		Горизонтальное проложение (S), м	Описание прохождения части границ	Сведения о согласовании местоположения границ (согласовано/спорное)
от т.	до т.			
1	2	3	4	5

3. Сведения о характеристиках уточняемого земельного участка с кадастровым номером _____ :

№ п/п	Наименование характеристики	Значение характеристики
1	2	3
1.	Адрес земельного участка	
1.1.	Сведения о местоположении земельного участка (при отсутствии адреса) в структурированном в соответствии с федеральной информационной адресной системой виде	
1.2.	Дополнительные сведения о местоположении земельного участка	
2.	Площадь земельного участка ± величина погрешности определения (вычисления) площади ($P \pm \Delta P$), м ²	
3.	Формула, примененная для вычисления предельной погрешности определения площади земельного участка, с подставленными значениями и итоговые (вычисленные) значения	
4.	Площадь земельного участка согласно сведениям Единого государственного реестра недвижимости (P _{кад}), м ²	
5.	Оценка расхождения P и P _{кад} ($P - P_{кад}$), м ²	

1	2	3
6.	Предельный минимальный и максимальный размеры земельного участка ($R_{\text{мин}}$ и $R_{\text{макс}}$), м ²	$R_{\text{мин}} =$ $R_{\text{макс}} =$
7.	Кадастровый или иной государственный учетный номер (инвентарный) здания, сооружения, объекта незавершенного строительства, расположенного на земельном участке	
8.	Вид (виды) разрешенного использования	
8.1.	Дополнительные сведения об использовании земельного участка	
9.	Сведения о земельных участках (землях общего пользования, территории общего пользования), посредством которых обеспечивается доступ	
10.	Иные сведения	
4. Пояснения к сведениям об уточняемом земельном участке с кадастровым номером _____ :		
1.		

Описание местоположения здания, сооружения, объекта незавершенного строительства на земельном участке

1. Сведения о характерных точках контура объекта недвижимости с кадастровым номером 64:04:000000:647 **:**

Система координат МСК-64, зона 2 Зона № 2

Обозначение характерных точек границ	Содержатся в Едином государственном реестре недвижимости			Определены в ходе выполнения комплексных кадастровых работ			Метод определения координат	Формулы, примененные для расчета средней квадратической погрешности определения координат характерных точек (Mt), м, с подставленными в такие формулы значениями и итоговые (вычисленные) значения Mt, м
	координаты, м		Радиус, м	координаты, м		Радиус, м		
	X	Y	R	X	Y	R		
1	2	3	4	5	6	7	8	9
н32540	—	—	—	533 362,27	2 229 008,85	—	Метод спутниковых геодезических измерений (определений)	$\sqrt{(0,08^2 + 0,06^2)} = 0,10$
н32550	—	—	—	533 365,77	2 229 015,79	—		
н32560	—	—	—	533 361,81	2 229 018,01	—		
н32570	—	—	—	533 360,73	2 229 015,79	—		
н32580	—	—	—	533 355,04	2 229 018,79	—		
н32590	—	—	—	533 352,67	2 229 014,13	—		
н32540	—	—	—	533 362,27	2 229 008,85	—		

2. Сведения о характеристиках объекта недвижимости с кадастровым номером 64:04:000000:647 **:**

№ п/п	Наименование характеристики	Значение характеристики
1	2	3
1.	Вид объекта недвижимости	Здание
2.	Ранее присвоенный государственный учетный номер (инвентарный) здания, сооружения, объекта незавершенного строительства	Инвентарный номер 63:204:002:000034120:AA1a2, Инвентарный номер 63:404:002:000034120, Условный номер 64-64-24/001/2010-598
3.	Кадастровый номер земельного участка (земельных участков), в границах которого (которых) расположены здание, сооружение, объект незавершенного строительства	—

1	2	3
4.	Уникальный учетный номер кадастрового квартала, в границах которого расположены здание, сооружение, объект незавершенного строительства	64:39:040309
5.	Адрес здания, сооружения, объекта незавершенного строительства	—
5.1.	Сведения о местоположении здания, сооружения, объекта незавершенного строительства (при отсутствии адреса) в структурированном в соответствии с федеральной информационной адресной системой виде	412425, Российская Федерация, Саратовская область, Аткарск г, Карла Маркса ул, д 186
5.2.	Дополнительные сведения о местоположении	—
6.	Иные сведения	—

3. Пояснения к сведениям об объекте недвижимости с кадастровым номером 64:04:000000:647 :

1. —

1. Сведения о характерных точках контура объекта недвижимости с кадастровым номером 64:39:000000:1379 :

Система координат МСК-64, зона 2 Зона № 2

Обозначение характерных точек границ	Содержатся в Едином государственном реестре недвижимости			Определены в ходе выполнения комплексных кадастровых работ			Метод определения координат	Формулы, примененные для расчета средней квадратической погрешности определения координат характерных точек (Mt), м, с подставленными в такие формулы значениями и итоговые (вычисленные) значения Mt, м
	координаты, м		Радиус, м	координаты, м		Радиус, м		
	X	Y	R	X	Y	R		
1	2	3	4	5	6	7	8	9
н32500	—	—	—	533 383,07	2 228 997,70	—	Метод спутниковых геодезических измерений (определений)	$\sqrt{(0,08^2 + 0,06^2)} = 0,10$
н32510	—	—	—	533 387,09	2 229 006,20	—		
н32520	—	—	—	533 381,29	2 229 009,04	—		
н32530	—	—	—	533 377,16	2 229 000,85	—		
н32500	—	—	—	533 383,07	2 228 997,70	—		

2. Сведения о характеристиках объекта недвижимости с кадастровым номером 64:39:000000:1379 :

№ п/п	Наименование характеристики	Значение характеристики
1	2	3
1.	Вид объекта недвижимости	Здание
2.	Ранее присвоенный государственный учетный номер (инвентарный) здания, сооружения, объекта незавершенного строительства	Инвентарный номер 63:404:002:000034150
3.	Кадастровый номер земельного участка (земельных участков), в границах которого (которых) расположены здание, сооружение, объект незавершенного строительства	—
4.	Уникальный учетный номер кадастрового квартала, в границах которого расположены здание, сооружение, объект незавершенного строительства	64:39:040309
5.	Адрес здания, сооружения, объекта незавершенного строительства	—
5.1.	Сведения о местоположении здания, сооружения, объекта незавершенного строительства (при отсутствии адреса) в структурированном в соответствии с федеральной информационной адресной системой виде	412425, Российская Федерация, Саратовская область, Аткарск г, Карла Маркса ул, д 184
5.2.	Дополнительные сведения о местоположении	—
6.	Иные сведения	—

3. Пояснения к сведениям об объекте недвижимости с кадастровым номером 64:39:000000:1379 :

1.	—
----	---

1. Сведения о характерных точках контура объекта недвижимости с кадастровым номером 64:39:040307:31 :

Система координат		<u>МСК-64, зона 2</u>					Зона № <u>2</u>	
Обозначение характерных точек границ	Содержатся в Едином государственном реестре недвижимости			Определены в ходе выполнения комплексных кадастровых работ			Метод определения координат	Формулы, примененные для расчета средней квадратической погрешности определения координат характерных точек (Mt), м, с подставленными в такие формулы значениями и итоговые (вычисленные) значения Mt, м
	координаты, м		Радиус, м	координаты, м		Радиус, м		
	X	Y	R	X	Y	R		
1	2	3	4	5	6	7	8	9
n5310	—	—	—	533 615,13	2 228 852,41	—	Метод спутниковых геодезических измерений (определений)	$\sqrt{(0,08^2 + 0,06^2)} = 0,10$

1	2	3	4	5	6	7	8	9
н5320	—	—	—	533 620,59	2 228 859,65	—	Метод спутниковых геодезических измерений (определений)	$\sqrt{(0,08^2 + 0,06^2)} = 0,10$
н5330	—	—	533 613,82	2 228 865,43	—			
н5340	—	—	533 607,97	2 228 857,80	—			
н5310	—	—	533 615,13	2 228 852,41	—			

2. Сведения о характеристиках объекта недвижимости с кадастровым номером 64:39:040307:31 :

№ п/п	Наименование характеристики	Значение характеристики
1	2	3
1.	Вид объекта недвижимости	Здание
2.	Ранее присвоенный государственный учетный номер (инвентарный) здания, сооружения, объекта незавершенного строительства	Инвентарный номер 63:404:002:000034210
3.	Кадастровый номер земельного участка (земельных участков), в границах которого (которых) расположены здание, сооружение, объект незавершенного строительства	64:39:040309:248
4.	Уникальный учетный номер кадастрового квартала, в границах которого расположены здание, сооружение, объект незавершенного строительства	64:39:040309
5.	Адрес здания, сооружения, объекта незавершенного строительства	—
5.1.	Сведения о местоположении здания, сооружения, объекта незавершенного строительства (при отсутствии адреса) в структурированном в соответствии с федеральной информационной адресной системой виде	412425, Российская Федерация, Саратовская область, Аткарск г, Карла Маркса ул, д 154
5.2.	Дополнительные сведения о местоположении	—
6.	Иные сведения	—

3. Пояснения к сведениям об объекте недвижимости с кадастровым номером 64:39:040307:31 :

1.	—
----	---

1. Сведения о характерных точках контура объекта недвижимости с кадастровым номером 64:39:040307:33 :

Система координат		МСК-64, зона 2					Зона № <u>2</u>	
Обозначение характерных точек границ	Содержатся в Едином государственном реестре недвижимости			Определены в ходе выполнения комплексных кадастровых работ			Метод определения координат	Формулы, примененные для расчета средней квадратической погрешности определения координат характерных точек (Mt), м, с подставленными в такие формулы значениями и итоговые (вычисленные) значения Mt, м
	координаты, м		Радиус, м	координаты, м		Радиус, м		
	X	Y	R	X	Y	R		
1	2	3	4	5	6	7	8	9
н5350	—	—	—	533 595,00	2 228 866,03	—	Метод спутниковых геодезических измерений (определений)	$\sqrt{(0,08^2 + 0,06^2)} = 0,10$
н5360	—	—	—	533 603,83	2 228 877,55	—		
н5370	—	—	—	533 597,70	2 228 882,16	—		
н5380	—	—	—	533 588,67	2 228 871,16	—		
н5350	—	—	—	533 595,00	2 228 866,03	—		

2. Сведения о характеристиках объекта недвижимости с кадастровым номером 64:39:040307:33 :

№ п/п	Наименование характеристики	Значение характеристики
1	2	3
1.	Вид объекта недвижимости	Здание
2.	Ранее присвоенный государственный учетный номер (инвентарный) здания, сооружения, объекта незавершенного строительства	Инвентарный номер 63:404:002:000034170, Инвентарный номер 63:404:002:000034170:А, Условный номер 64-64-24/005/2009-582
3.	Кадастровый номер земельного участка (земельных участков), в границах которого (которых) расположены здание, сооружение, объект незавершенного строительства	—
4.	Уникальный учетный номер кадастрового квартала, в границах которого расположены здание, сооружение, объект незавершенного строительства	64:39:040309

1	2	3
5.	Адрес здания, сооружения, объекта незавершенного строительства	—
5.1.	Сведения о местоположении здания, сооружения, объекта незавершенного строительства (при отсутствии адреса) в структурированном в соответствии с федеральной информационной адресной системой виде	412425, Российская Федерация, Саратовская область, Аткарск г, Карла Маркса ул, д 156
5.2.	Дополнительные сведения о местоположении	—
6.	Иные сведения	—

3. Пояснения к сведениям об объекте недвижимости с кадастровым номером 64:39:040307:33 :

1.	—
----	---

1. Сведения о характерных точках контура объекта недвижимости с кадастровым номером 64:39:040307:34 :

Система координат	<u>МСК-64, зона 2</u>	Зона №	<u>2</u>
-------------------	-----------------------	--------	----------

Обозначение характерных точек границ	Содержатся в Едином государственном реестре недвижимости			Определены в ходе выполнения комплексных кадастровых работ			Метод определения координат	Формулы, примененные для расчета средней квадратической погрешности определения координат характерных точек (Mt), м, с подставленными в такие формулы значениями и итоговые (вычисленные) значения Mt, м
	координаты, м		Радиус, м	координаты, м		Радиус, м		
	X	Y	R	X	Y	R		
1	2	3	4	5	6	7	8	9
н9400	—	—	—	533 580,16	2 228 888,53	—	Метод спутниковых геодезических измерений (определений)	$\sqrt{(0,08^2 + 0,06^2)} = 0,10$
н9410	—	—	—	533 572,44	2 228 895,42	—		
н9420	—	—	—	533 570,32	2 228 892,94	—		
н9430	—	—	—	533 571,56	2 228 891,78	—		
н9440	—	—	—	533 567,57	2 228 887,09	—		
н9450	—	—	—	533 574,44	2 228 881,55	—		
н9400	—	—	—	533 580,16	2 228 888,53	—		

2. Сведения о характеристиках объекта недвижимости с кадастровым номером 64:39:040307:34 :

№ п/п	Наименование характеристики	Значение характеристики
1	2	3
1.	Вид объекта недвижимости	Здание
2.	Ранее присвоенный государственный учетный номер (инвентарный) здания, сооружения, объекта незавершенного строительства	Инвентарный номер 63:404:002:000034160
3.	Кадастровый номер земельного участка (земельных участков), в границах которого (которых) расположены здание, сооружение, объект незавершенного строительства	64:39:040309:9
4.	Уникальный учетный номер кадастрового квартала, в границах которого расположены здание, сооружение, объект незавершенного строительства	64:39:040309
5.	Адрес здания, сооружения, объекта незавершенного строительства	—
5.1.	Сведения о местоположении здания, сооружения, объекта незавершенного строительства (при отсутствии адреса) в структурированном в соответствии с федеральной информационной адресной системой виде	412425, Российская Федерация, Саратовская область, Аткарск г, Карла Маркса ул, д 158
5.2.	Дополнительные сведения о местоположении	—
6.	Иные сведения	—

3. Пояснения к сведениям об объекте недвижимости с кадастровым номером 64:39:040307:34 :

1.	—
----	---

1. Сведения о характерных точках контура объекта недвижимости с кадастровым номером 64:39:040309:14 :

Система координат <u>МСК-64, зона 2</u>		Зона № <u>2</u>						
Обозначение характерных точек границ	Содержатся в Едином государственном реестре недвижимости		Определены в ходе выполнения комплексных кадастровых работ		Метод определения координат	Формулы, примененные для расчета средней квадратической погрешности определения координат характерных точек (Mt), м, с подставленными в такие формулы значениями и итоговые (вычисленные) значения Mt, м		
	координаты, м		Радиус, м	координаты, м			Радиус, м	
	X	Y	R	X			Y	R
1	2	3	4	5	6	7	8	9
н11730	—	—	—	533 411,20	2 228 983,95	—	Метод спутниковых геодезических измерений (определений)	$\sqrt{(0,08^2 + 0,06^2)} = 0,10$

1	2	3	4	5	6	7	8	9
н11740	—	—	—	533 416,41	2 228 991,90	—	Метод спутниковых геодезических измерений (определений)	$\sqrt{(0,08^2 + 0,06^2)} = 0,10$
н11750	—	—	533 411,80	2 228 994,70	—			
н11760	—	—	—	533 406,54	2 228 986,58	—		
н11730	—	—	—	533 411,20	2 228 983,95	—		

2. Сведения о характеристиках объекта недвижимости с кадастровым номером 64:39:040309:14 :

№ п/п	Наименование характеристики	Значение характеристики
1	2	3
1.	Вид объекта недвижимости	Здание
2.	Ранее присвоенный государственный учетный номер (инвентарный) здания, сооружения, объекта незавершенного строительства	Инвентарный номер 63:404:002:000019340, Условный номер 64:39:82:0:166:180:0:0
3.	Кадастровый номер земельного участка (земельных участков), в границах которого (которых) расположены здание, сооружение, объект незавершенного строительства	64:39:040309:3
4.	Уникальный учетный номер кадастрового квартала, в границах которого расположены здание, сооружение, объект незавершенного строительства	64:39:040309
5.	Адрес здания, сооружения, объекта незавершенного строительства	—
5.1.	Сведения о местоположении здания, сооружения, объекта незавершенного строительства (при отсутствии адреса) в структурированном в соответствии с федеральной информационной адресной системой виде	412425, Российская Федерация, Саратовская область, Аткарск г, Карла Маркса ул, д 180
5.2.	Дополнительные сведения о местоположении	—
6.	Иные сведения	—

3. Пояснения к сведениям об объекте недвижимости с кадастровым номером 64:39:040309:14 :

1.	—
----	---

1. Сведения о характерных точках контура объекта недвижимости с кадастровым номером 64:39:040309:15 :

Система координат		МСК-64, зона 2					Зона № <u>2</u>	
Обозначение характерных точек границ	Содержатся в Едином государственном реестре недвижимости			Определены в ходе выполнения комплексных кадастровых работ			Метод определения координат	Формулы, примененные для расчета средней квадратической погрешности определения координат характерных точек (Mt), м, с подставленными в такие формулы значениями и итоговые (вычисленные) значения Mt, м
	координаты, м		Радиус, м	координаты, м		Радиус, м		
	X	Y	R	X	Y	R		
1	2	3	4	5	6	7	8	9
н11770	—	—	—	533 502,11	2 228 947,32	—	Метод спутниковых геодезических измерений (определений)	$\sqrt{(0,08^2 + 0,06^2)} = 0,10$
н11780	—	—	—	533 499,14	2 228 943,30	—		
н11790	—	—	—	533 505,24	2 228 938,45	—		
н11800	—	—	—	533 508,60	2 228 942,69	—		
н11770	—	—	—	533 502,11	2 228 947,32	—		

2. Сведения о характеристиках объекта недвижимости с кадастровым номером 64:39:040309:15 :

№ п/п	Наименование характеристики	Значение характеристики
1	2	3
1.	Вид объекта недвижимости	Здание
2.	Ранее присвоенный государственный учетный номер (инвентарный) здания, сооружения, объекта незавершенного строительства	Инвентарный номер 63:404:002:000020840, Условный номер 64:39:82:0:166:168:0:0
3.	Кадастровый номер земельного участка (земельных участков), в границах которого (которых) расположены здание, сооружение, объект незавершенного строительства	64:39:040309:2
4.	Уникальный учетный номер кадастрового квартала, в границах которого расположены здание, сооружение, объект незавершенного строительства	64:39:040309

1	2	3
5.	Адрес здания, сооружения, объекта незавершенного строительства	—
5.1.	Сведения о местоположении здания, сооружения, объекта незавершенного строительства (при отсутствии адреса) в структурированном в соответствии с федеральной информационной адресной системой виде	412425, Российская Федерация, Саратовская область, Аткарск г, Карла Маркса ул, д 168
5.2.	Дополнительные сведения о местоположении	—
6.	Иные сведения	—

3. Пояснения к сведениям об объекте недвижимости с кадастровым номером 64:39:040309:15 :

1.	—
----	---

1. Сведения о характерных точках контура объекта недвижимости с кадастровым номером 64:39:040309:16 :

Система координат	<u>МСК-64, зона 2</u>	Зона №	<u>2</u>
-------------------	-----------------------	--------	----------

Обозначение характерных точек границ	Содержатся в Едином государственном реестре недвижимости			Определены в ходе выполнения комплексных кадастровых работ			Метод определения координат	Формулы, примененные для расчета средней квадратической погрешности определения координат характерных точек (Mt), м, с подставленными в такие формулы значениями и итоговые (вычисленные) значения Mt, м
	координаты, м		Радиус, м	координаты, м		Радиус, м		
	X	Y	R	X	Y	R		
1	2	3	4	5	6	7	8	9
н1181О	—	—	—	533 336,92	2 229 026,34	—	Метод спутниковых геодезических измерений (определений)	$\sqrt{(0,08^2 + 0,06^2)} = 0,10$
н1182О	—	—	—	533 340,38	2 229 033,17	—		
н1183О	—	—	—	533 333,78	2 229 036,31	—		
н1184О	—	—	—	533 330,54	2 229 029,49	—		
н1181О	—	—	—	533 336,92	2 229 026,34	—		

2. Сведения о характеристиках объекта недвижимости с кадастровым номером 64:39:040309:16 :

№ п/п	Наименование характеристики	Значение характеристики
1	2	3
1.	Вид объекта недвижимости	Здание

1	2	3
2.	Ранее присвоенный государственный учетный номер (инвентарный) здания, сооружения, объекта незавершенного строительства	Инвентарный номер 63:204:001:005257590, Инвентарный номер 63:404:002:000034270, Условный номер 63-01/03-8-238
3.	Кадастровый номер земельного участка (земельных участков), в границах которого (которых) расположены здание, сооружение, объект незавершенного строительства	64:39:040309:7
4.	Уникальный учетный номер кадастрового квартала, в границах которого расположены здание, сооружение, объект незавершенного строительства	64:39:040309
5.	Адрес здания, сооружения, объекта незавершенного строительства	—
5.1.	Сведения о местоположении здания, сооружения, объекта незавершенного строительства (при отсутствии адреса) в структурированном в соответствии с федеральной информационной адресной системой виде	412425, Российская Федерация, Саратовская область, Аткарск г, Карла Маркса ул, д 188
5.2.	Дополнительные сведения о местоположении	—
6.	Иные сведения	—

3. Пояснения к сведениям об объекте недвижимости с кадастровым номером 64:39:040309:16 :

1.	—
----	---

1. Сведения о характерных точках контура объекта недвижимости с кадастровым номером 64:39:040309:18 :

Система координат		МСК-64, зона 2					Зона № <u>2</u>	
Обозначение характерных точек границ	Содержатся в Едином государственном реестре недвижимости			Определены в ходе выполнения комплексных кадастровых работ			Метод определения координат	Формулы, примененные для расчета средней квадратической погрешности определения координат характерных точек (Mt), м, с подставленными в такие формулы значениями и итоговые (вычисленные) значения Mt, м
	координаты, м		Радиус, м	координаты, м		Радиус, м		
	X	Y	R	X	Y	R		
1	2	3	4	5	6	7	8	9
н591О	—	—	—	533 400,81	2 228 990,21	—	Метод спутниковых геодезических измерений (определений)	$\sqrt{(0,08^2 + 0,06^2)} = 0,10$
н592О	—	—	—	533 405,37	2 228 999,04	—		
н593О	—	—	—	533 399,70	2 229 001,97	—		

1	2	3	4	5	6	7	8	9
н5940	—	—	—	533 395,07	2 228 993,00	—	Метод спутниковых геодезических измерений (определений)	$\sqrt{(0,08^2 + 0,06^2)} = 0,10$
н5910	—	—	—	533 400,81	2 228 990,21	—		

2. Сведения о характеристиках объекта недвижимости с кадастровым номером 64:39:040309:18 :

№ п/п	Наименование характеристики	Значение характеристики
1	2	3
1.	Вид объекта недвижимости	Здание
2.	Ранее присвоенный государственный учетный номер (инвентарный) здания, сооружения, объекта незавершенного строительства	Инвентарный номер 4/3423-4-389, Инвентарный номер 63:404:002:000034230, Условный номер 63-01/03-6-609
3.	Кадастровый номер земельного участка (земельных участков), в границах которого (которых) расположены здание, сооружение, объект незавершенного строительства	64:39:040309:1
4.	Уникальный учетный номер кадастрового квартала, в границах которого расположены здание, сооружение, объект незавершенного строительства	64:39:040309
5.	Адрес здания, сооружения, объекта незавершенного строительства	—
5.1.	Сведения о местоположении здания, сооружения, объекта незавершенного строительства (при отсутствии адреса) в структурированном в соответствии с федеральной информационной адресной системой виде	412425, Российская Федерация, Саратовская область, Аткарск г, Карла Маркса ул, д 182
5.2.	Дополнительные сведения о местоположении	—
6.	Иные сведения	—

3. Пояснения к сведениям об объекте недвижимости с кадастровым номером 64:39:040309:18 :

1.	—
----	---

1. Сведения о характерных точках контура объекта недвижимости с кадастровым номером 64:39:040309:19 :

Система координат		МСК-64, зона 2					Зона № <u>2</u>	
Обозначение характерных точек границ	Содержатся в Едином государственном реестре недвижимости			Определены в ходе выполнения комплексных кадастровых работ			Метод определения координат	Формулы, примененные для расчета средней квадратической погрешности определения координат характерных точек (Mt), м, с подставленными в такие формулы значениями и итоговые (вычисленные) значения Mt, м
	координаты, м		Радиус, м	координаты, м		Радиус, м		
	X	Y	R	X	Y	R		
1	2	3	4	5	6	7	8	9
н5950	—	—	—	533 448,77	2 228 971,38	—	Метод спутниковых геодезических измерений (определений)	$\sqrt{(0,08^2 + 0,06^2)} = 0,10$
н5960	—	—	—	533 456,24	2 228 983,88	—		
н5970	—	—	—	533 448,71	2 228 989,03	—		
н5980	—	—	—	533 444,31	2 228 981,61	—		
н5990	—	—	—	533 443,10	2 228 982,31	—		
н6000	—	—	—	533 440,02	2 228 977,32	—		
н5950	—	—	—	533 448,77	2 228 971,38	—		

2. Сведения о характеристиках объекта недвижимости с кадастровым номером 64:39:040309:19 :

№ п/п	Наименование характеристики	Значение характеристики
1	2	3
1.	Вид объекта недвижимости	Здание
2.	Ранее присвоенный государственный учетный номер (инвентарный) здания, сооружения, объекта незавершенного строительства	Инвентарный номер 63:404:002:000034140, Инвентарный номер 63:404:002:000034140:Аа1, Условный номер 64-64-24/027/2010-597
3.	Кадастровый номер земельного участка (земельных участков), в границах которого (которых) расположены здание, сооружение, объект незавершенного строительства	64:39:040309:13

1	2	3
4.	Уникальный учетный номер кадастрового квартала, в границах которого расположены здание, сооружение, объект незавершенного строительства	64:39:040309
5.	Адрес здания, сооружения, объекта незавершенного строительства	—
5.1.	Сведения о местоположении здания, сооружения, объекта незавершенного строительства (при отсутствии адреса) в структурированном в соответствии с федеральной информационной адресной системой виде	412425, Российская Федерация, Саратовская область, Аткарск г, Карла Маркса ул, д 174
5.2.	Дополнительные сведения о местоположении	—
6.	Иные сведения	—

3. Пояснения к сведениям об объекте недвижимости с кадастровым номером 64:39:040309:19 :

1. —

1. Сведения о характерных точках контура объекта недвижимости с кадастровым номером 64:39:040309:20 :

Система координат МСК-64, зона 2 Зона № 2

Обозначение характерных точек границ	Содержатся в Едином государственном реестре недвижимости			Определены в ходе выполнения комплексных кадастровых работ			Метод определения координат	Формулы, примененные для расчета средней квадратической погрешности определения координат характерных точек (Mt), м, с подставленными в такие формулы значениями и итоговые (вычисленные) значения Mt, м
	координаты, м		Радиус, м	координаты, м		Радиус, м		
	X	Y	R	X	Y	R		
1	2	3	4	5	6	7	8	9
н601О	—	—	—	533 545,54	2 228 903,48	—	Метод спутниковых геодезических измерений (определений)	$\sqrt{(0,08^2 + 0,06^2)} = 0,10$
н602О	—	—	—	533 551,67	2 228 910,86	—		
н603О	—	—	—	533 547,95	2 228 913,94	—		
н604О	—	—	—	533 545,93	2 228 911,53	—		
н605О	—	—	—	533 543,13	2 228 913,98	—		
н606О	—	—	—	533 538,94	2 228 909,26	—		

1	2	3	4	5	6	7	8	9
н6010	—	—	—	533 545,54	2 228 903,48	—	Метод спутниковых геодезических измерений (определений)	$\sqrt{(0,08^2 + 0,06^2)} = 0,10$

2. Сведения о характеристиках объекта недвижимости с кадастровым номером 64:39:040309:20 :

№ п/п	Наименование характеристики	Значение характеристики
1	2	3
1.	Вид объекта недвижимости	Здание
2.	Ранее присвоенный государственный учетный номер (инвентарный) здания, сооружения, объекта незавершенного строительства	Инвентарный номер 63:404:002:000034130
3.	Кадастровый номер земельного участка (земельных участков), в границах которого (которых) расположены здание, сооружение, объект незавершенного строительства	64:39:040309:12
4.	Уникальный учетный номер кадастрового квартала, в границах которого расположены здание, сооружение, объект незавершенного строительства	64:39:040309
5.	Адрес здания, сооружения, объекта незавершенного строительства	—
5.1.	Сведения о местоположении здания, сооружения, объекта незавершенного строительства (при отсутствии адреса) в структурированном в соответствии с федеральной информационной адресной системой виде	412425, Российская Федерация, Саратовская область, Аткарск г, Карла Маркса ул, д 162
5.2.	Дополнительные сведения о местоположении	—
6.	Иные сведения	—

3. Пояснения к сведениям об объекте недвижимости с кадастровым номером 64:39:040309:20 :

1.	—
----	---

1. Сведения о характерных точках контура объекта недвижимости с кадастровым номером 64:39:040309:21 :

Система координат <u>МСК-64, зона 2</u>		Зона № <u>2</u>						
Обозначение характерных точек границ	Содержатся в Едином государственном реестре недвижимости		Определены в ходе выполнения комплексных кадастровых работ		Метод определения координат	Формулы, примененные для расчета средней квадратической погрешности определения координат характерных точек (Mt), м, с подставленными в такие формулы значениями и итоговые (вычисленные) значения Mt, м		
	координаты, м		Радиус, м	координаты, м			Радиус, м	
	X	Y	R	X			Y	R

1	2	3	4	5	6	7	8	9
н6070	—	—	—	533 527,70	2 228 913,07	—	Метод спутниковых геодезических измерений (определений)	$\sqrt{(0,08^2 + 0,06^2)} = 0,10$
н6080	—	—	—	533 534,48	2 228 922,86	—		
н6090	—	—	—	533 529,47	2 228 926,36	—		
н6100	—	—	—	533 522,91	2 228 916,88	—		
н6070	—	—	—	533 527,70	2 228 913,07	—		

2. Сведения о характеристиках объекта недвижимости с кадастровым номером 64:39:040309:21 :

№ п/п	Наименование характеристики	Значение характеристики
1	2	3
1.	Вид объекта недвижимости	Здание
2.	Ранее присвоенный государственный учетный номер (инвентарный) здания, сооружения, объекта незавершенного строительства	Инвентарный номер 63:404:002:000034110
3.	Кадастровый номер земельного участка (земельных участков), в границах которого (которых) расположены здание, сооружение, объект незавершенного строительства	—
4.	Уникальный учетный номер кадастрового квартала, в границах которого расположены здание, сооружение, объект незавершенного строительства	64:39:040309
5.	Адрес здания, сооружения, объекта незавершенного строительства	—
5.1.	Сведения о местоположении здания, сооружения, объекта незавершенного строительства (при отсутствии адреса) в структурированном в соответствии с федеральной информационной адресной системой виде	412425, Российская Федерация, Саратовская область, Аткарск г, Карла Маркса ул, д 164
5.2.	Дополнительные сведения о местоположении	—
6.	Иные сведения	—

3. Пояснения к сведениям об объекте недвижимости с кадастровым номером 64:39:040309:21 :

1.	—
----	---

1. Сведения о характерных точках контура объекта недвижимости с кадастровым номером 64:39:040309:22 :

Система координат		МСК-64, зона 2					Зона № <u>2</u>	
Обозначение характерных точек границ	Содержатся в Едином государственном реестре недвижимости			Определены в ходе выполнения комплексных кадастровых работ			Метод определения координат	Формулы, примененные для расчета средней квадратической погрешности определения координат характерных точек (Mt), м, с подставленными в такие формулы значениями и итоговые (вычисленные) значения Mt, м
	координаты, м		Радиус, м	координаты, м		Радиус, м		
	X	Y	R	X	Y	R		
1	2	3	4	5	6	7	8	9
н6110	—	—	—	533 515,66	2 228 925,54	—	Метод спутниковых геодезических измерений (определений)	$\sqrt{(0,08^2 + 0,06^2)} = 0,10$
н6120	—	—	—	533 522,96	2 228 934,37	—		
н6130	—	—	—	533 518,40	2 228 937,87	—		
н6140	—	—	—	533 511,24	2 228 929,03	—		
н6110	—	—	—	533 515,66	2 228 925,54	—		

2. Сведения о характеристиках объекта недвижимости с кадастровым номером 64:39:040309:22 :

№ п/п	Наименование характеристики	Значение характеристики
1	2	3
1.	Вид объекта недвижимости	Здание
2.	Ранее присвоенный государственный учетный номер (инвентарный) здания, сооружения, объекта незавершенного строительства	Инвентарный номер 63:404:002:000034250
3.	Кадастровый номер земельного участка (земельных участков), в границах которого (которых) расположены здание, сооружение, объект незавершенного строительства	64:39:040309:37
4.	Уникальный учетный номер кадастрового квартала, в границах которого расположены здание, сооружение, объект незавершенного строительства	64:39:040309

1	2	3
5.	Адрес здания, сооружения, объекта незавершенного строительства	—
5.1.	Сведения о местоположении здания, сооружения, объекта незавершенного строительства (при отсутствии адреса) в структурированном в соответствии с федеральной информационной адресной системой виде	412425, Российская Федерация, Саратовская область, Аткарск г, Карла Маркса ул, д 166
5.2.	Дополнительные сведения о местоположении	—
6.	Иные сведения	—

3. Пояснения к сведениям об объекте недвижимости с кадастровым номером 64:39:040309:22 :

1.	—
----	---

1. Сведения о характерных точках контура объекта недвижимости с кадастровым номером 64:39:040309:23 :

Система координат	<u>МСК-64, зона 2</u>	Зона №	<u>2</u>
-------------------	-----------------------	--------	----------

Обозначение характерных точек границ	Содержатся в Едином государственном реестре недвижимости			Определены в ходе выполнения комплексных кадастровых работ			Метод определения координат	Формулы, примененные для расчета средней квадратической погрешности определения координат характерных точек (Mt), м, с подставленными в такие формулы значениями и итоговые (вычисленные) значения Mt, м
	координаты, м		Радиус, м	координаты, м		Радиус, м		
	X	Y	R	X	Y	R		
1	2	3	4	5	6	7	8	9
н6150	—	—	—	533 485,74	2 228 944,56	—	Метод спутниковых геодезических измерений (определений)	$\sqrt{(0,08^2 + 0,06^2)} = 0,10$
н6160	—	—	—	533 494,50	2 228 956,57	—		
н6170	—	—	—	533 487,57	2 228 961,85	—		
н6180	—	—	—	533 479,09	2 228 949,71	—		
н6150	—	—	—	533 485,74	2 228 944,56	—		

2. Сведения о характеристиках объекта недвижимости с кадастровым номером 64:39:040309:23 :

№ п/п	Наименование характеристики	Значение характеристики
1	2	3
1.	Вид объекта недвижимости	Здание

1	2	3
2.	Ранее присвоенный государственный учетный номер (инвентарный) здания, сооружения, объекта незавершенного строительства	Инвентарный номер 63:404:002:000034100, Условный номер 64-64-21/052/2014-347
3.	Кадастровый номер земельного участка (земельных участков), в границах которого (которых) расположены здание, сооружение, объект незавершенного строительства	64:39:040309:10
4.	Уникальный учетный номер кадастрового квартала, в границах которого расположены здание, сооружение, объект незавершенного строительства	64:39:040309
5.	Адрес здания, сооружения, объекта незавершенного строительства	—
5.1.	Сведения о местоположении здания, сооружения, объекта незавершенного строительства (при отсутствии адреса) в структурированном в соответствии с федеральной информационной адресной системой виде	412425, Российская Федерация, Саратовская область, Аткарск г, Карла Маркса ул, д 170
5.2.	Дополнительные сведения о местоположении	—
6.	Иные сведения	—

3. Пояснения к сведениям об объекте недвижимости с кадастровым номером 64:39:040309:23 :

1.	—
----	---

1. Сведения о характерных точках контура объекта недвижимости с кадастровым номером 64:39:040309:28 :

Система координат <u>МСК-64, зона 2</u>		Зона № <u>2</u>						
Обозначение характерных точек границ	Содержатся в Едином государственном реестре недвижимости		Определены в ходе выполнения комплексных кадастровых работ			Метод определения координат	Формулы, примененные для расчета средней квадратической погрешности определения координат характерных точек (Mt), м, с подставленными в такие формулы значениями и итоговые (вычисленные) значения Mt, м	
	координаты, м		координаты, м		Радиус, м			
	X	Y	X	Y	R			
1	2	3	4	5	6	7	8	9
н6890	—	—	—	533 426,27	2 228 979,27	—	Метод спутниковых геодезических измерений (определений)	$\sqrt{(0,08^2 + 0,06^2)} = 0,10$
н6900	—	—	—	533 431,91	2 228 987,06	—		
н6910	—	—	—	533 425,58	2 228 991,43	—		

1	2	3	4	5	6	7	8	9
н6920	—	—	—	533 417,46	2 228 980,48	—	Метод спутниковых геодезических измерений (определений)	$\sqrt{(0,08^2 + 0,06^2)} = 0,10$
н6930	—	—	—	533 421,41	2 228 977,63	—		
н6940	—	—	—	533 423,15	2 228 979,92	—		
н6950	—	—	—	533 425,18	2 228 978,28	—		
н6960	—	—	—	533 426,04	2 228 979,45	—		
н6890	—	—	—	533 426,27	2 228 979,27	—		

2. Сведения о характеристиках объекта недвижимости с кадастровым номером 64:39:040309:28 :

№ п/п	Наименование характеристики	Значение характеристики
1	2	3
1.	Вид объекта недвижимости	Здание
2.	Ранее присвоенный государственный учетный номер (инвентарный) здания, сооружения, объекта незавершенного строительства	Инвентарный номер 63:404:003:000020170, Условный номер 64-64-21/033/2013-074
3.	Кадастровый номер земельного участка (земельных участков), в границах которого (которых) расположены здание, сооружение, объект незавершенного строительства	64:39:040309:27
4.	Уникальный учетный номер кадастрового квартала, в границах которого расположены здание, сооружение, объект незавершенного строительства	64:39:040309
5.	Адрес здания, сооружения, объекта незавершенного строительства	—
5.1.	Сведения о местоположении здания, сооружения, объекта незавершенного строительства (при отсутствии адреса) в структурированном в соответствии с федеральной информационной адресной системой виде	412425, Российская Федерация, Саратовская область, Аткарск г, Карла Маркса ул, д 178
5.2.	Дополнительные сведения о местоположении	—
6.	Иные сведения	—

3. Пояснения к сведениям об объекте недвижимости с кадастровым номером 64:39:040309:28 :

1.	—
----	---

1. Сведения о характерных точках контура объекта недвижимости с кадастровым номером 64:39:040309:31 :

Система координат		МСК-64, зона 2					Зона № <u>2</u>	
Обозначение характерных точек границ	Содержатся в Едином государственном реестре недвижимости			Определены в ходе выполнения комплексных кадастровых работ			Метод определения координат	Формулы, примененные для расчета средней квадратической погрешности определения координат характерных точек (Mt), м, с подставленными в такие формулы значениями и итоговые (вычисленные) значения Mt, м
	координаты, м		Радиус, м	координаты, м		Радиус, м		
	X	Y	R	X	Y	R		
1	2	3	4	5	6	7	8	9
н6970	—	—	—	533 456,53	2 228 984,59	—	Метод спутниковых геодезических измерений (определений)	$\sqrt{(0,08^2 + 0,06^2)} = 0,10$
н6980	—	—	—	533 460,64	2 228 991,34	—		
н6990	—	—	—	533 457,46	2 228 993,36	—		
н7000	—	—	—	533 453,40	2 228 986,77	—		
н6970	—	—	—	533 456,53	2 228 984,59	—		

2. Сведения о характеристиках объекта недвижимости с кадастровым номером 64:39:040309:31 :

№ п/п	Наименование характеристики	Значение характеристики
1	2	3
1.	Вид объекта недвижимости	Сооружение
2.	Ранее присвоенный государственный учетный номер (инвентарный) здания, сооружения, объекта незавершенного строительства	Инвентарный номер 63:404:002:000034140:Б, Условный номер 64-64-24/027/2010-598
3.	Кадастровый номер земельного участка (земельных участков), в границах которого (которых) расположены здание, сооружение, объект незавершенного строительства	64:39:040309:13
4.	Уникальный учетный номер кадастрового квартала, в границах которого расположены здание, сооружение, объект незавершенного строительства	64:39:040309

1	2	3
5.	Адрес здания, сооружения, объекта незавершенного строительства	—
5.1.	Сведения о местоположении здания, сооружения, объекта незавершенного строительства (при отсутствии адреса) в структурированном в соответствии с федеральной информационной адресной системой виде	Российская Федерация, Саратовская область, Аткарск г, К.Маркса ул, д 174
5.2.	Дополнительные сведения о местоположении	—
6.	Иные сведения	—
3. Пояснения к сведениям об объекте недвижимости с кадастровым номером <u>64:39:040309:31</u> :		
1.	—	

**Сведения о зданиях, сооружениях, объектах незавершенного строительства,
необходимые для исправления реестровых ошибок в сведениях об описании их местоположения**

1. Сведения о характерных точках контура _____
 вид объекта недвижимости (здание, сооружение, объект незавершенного строительства)
 с кадастровым номером _____ :

Система координат _____ Зона № _____

Обозначение характерных точек границ	Содержатся в Едином государственном реестре недвижимости			Определены в ходе выполнения комплексных кадастровых работ			Метод определения координат	Формулы, примененные для расчета средней квадратической погрешности определения координат характерных точек (Mt), м, с подставленными в такие формулы значениями и итоговые (вычисленные) значения Mt, м
	координаты, м		Радиус, м	координаты, м		Радиус, м		
	X	Y	R	X	Y	R		
1	2	3	4	5	6	7	8	9

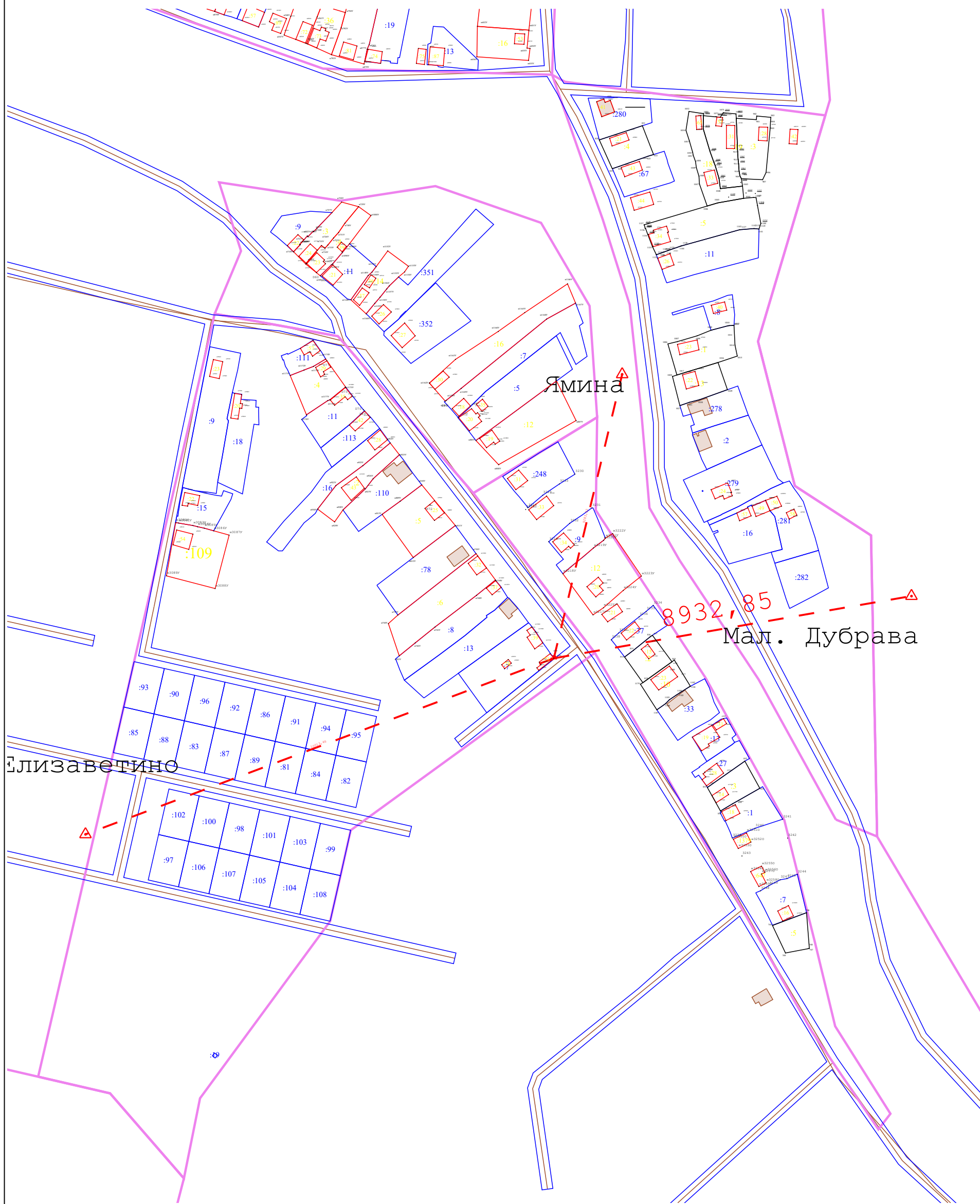
2. Иные сведения об объекте недвижимости с кадастровым номером _____ :

1. _____

3. Пояснения к сведениям об объекте недвижимости с кадастровым номером _____ :

1. _____

Схема геодезических построений



Условные обозначения:





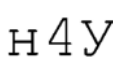
-  - Граница кадастрового квартала
-  - Существующая часть границы, имеющиеся в ЕГРН сведения о которой достаточны для определения ее местоположения
-  - вновь образованная или уточненная часть границы земельного участка, объекта капитального строительства
-  - Обозначение уточняемого земельного участка, контура объекта капитального строительства
-  - Новая характерная точка границы уточняемого земельного участка

Схема границ земельных участков



Масштаб 1:2 500