

КАРТА-ПЛАН ТЕРРИТОРИИ

Пояснительная записка

1. Сведения о территории выполнения комплексных кадастровых работ:

64:39:030322

(наименование субъекта Российской Федерации, муниципального образования, населенного пункта, уникальные учетные номера кадастровых кварталов, иные сведения, позволяющие определить местоположение территории, на которой выполняются комплексные кадастровые работы, например, наименование садоводческого или огороднического некоммерческого товарищества, гаражного кооператива, элемента планировочной структуры)

2. Основания выполнения комплексных кадастровых работ:

Наименование, дата и номер документа, на основании которого выполняются комплексные кадастровые работы:

Муниципальный контракт № 8, от 19 февраля 2024 г., документ выдан Администрация Аткарского муниципального района Саратовской области

3. Дата подготовки карты-плана территории: 31 июля 2024 г.

4. Сведения о заказчике(ах) комплексных кадастровых работ:

В отношении юридического лица, органа местного самоуправления муниципального района, муниципального округа или городского округа либо уполномоченного исполнительного органа государственной власти субъекта Российской Федерации:

полное или сокращенное (в случае, если имеется) наименование: Администрация Аткарского муниципального района Саратовской области

основной государственный регистрационный номер: 1026401376870

идентификационный номер налогоплательщика: 6438004680

В отношении физического лица или представителя физических или юридических лиц:

фамилия, имя, отчество (последнее - при наличии): —

страховой номер индивидуального лицевого счета в системе обязательного пенсионного страхования Российской Федерации (СНИЛС): —

Наименование и реквизиты документа, подтверждающие полномочия представителя заказчика(ов) комплексных кадастровых работ:

—

Адрес электронной почты (для направления уведомления о результатах внесения сведений в Единый государственный реестр недвижимости):

ewgeniychirkin@mail.ru

5. Сведения об исполнителе комплексных кадастровых работ:

Полное или сокращенное (в случае, если имеется) наименование и адрес юридического лица, с которым заключен государственный или муниципальный контракт либо договор подряда на выполнение комплексных кадастровых работ:

Фамилия, имя, отчество кадастрового инженера (последнее - при наличии): Чиркин Евгений Александрович
и основной государственный регистрационный номер кадастрового инженера индивидуального предпринимателя (ОГРНИП): 318344300021161

Страховой номер индивидуального лицевого счета в системе обязательного пенсионного страхования Российской Федерации (СНИЛС) кадастрового инженера: 152-892-276-89

Уникальный реестровый номер кадастрового инженера в реестре саморегулируемой организации кадастровых инженеров и дата внесения сведений о физическом лице в такой реестр: НП001325, 30 мая 2016 г.

Полное или (в случае, если имеется) сокращенное наименование саморегулируемой организации кадастровых инженеров, членом которой является кадастровый инженер: Кадастровые инженеры юга

Контактный телефон: +79275392962

Почтовый адрес и адрес электронной почты, по которым осуществляется связь с кадастровым инженером: гор. Волгоград, ул. им. Маршала Василевского, д. 4, кв. 18, ewgeniychirkin@mail.ru

6. Перечень документов, использованных при подготовке карты-плана территории:

№ п/п	Реквизиты документа				
	Вид	Дата	Номер	Наименование	Иные сведения
1	2	3	4	5	6
1	Кадастровый план территории, выдан: Филиал публично-правовой компании «Роскадастр» по Саратовской области	28 февраля 2024 г.	КУВИ-001/2024-58728760	Кадастровый план территории	—
2	Иной документ, содержащий описание объекта	29 февраля 2024 г.	****_***/****_*****	Выписка из ЕГРН об объекте недвижимости (земельный участок)	—
3	Иной документ, содержащий описание объекта	29 февраля 2024 г.	****_***/****_*****	Выписка из ЕГРН об объекте недвижимости (земельный участок)	—
4	Иной документ, содержащий описание объекта	29 февраля 2024 г.	****_***/****_*****	Выписка из ЕГРН об объекте недвижимости (земельный участок)	—
5	Иной документ, содержащий описание объекта	29 февраля 2024 г.	****_***/****_*****	Выписка из ЕГРН об объекте недвижимости (земельный участок)	—
6	Иной документ, содержащий описание объекта	29 февраля 2024 г.	****_***/****_*****	Выписка из ЕГРН об объекте недвижимости (земельный участок)	—

1	2	3	4	5	6
24	Иной документ, содержащий описание объекта	29 февраля 2024 г.	****_***/****_ *****	Выписка из ЕГРН об объекте недвижимости (земельный участок)	—
25	Иной документ, содержащий описание объекта	29 февраля 2024 г.	****_***/****_ *****	Выписка из ЕГРН об объекте недвижимости (земельный участок)	—
26	Иной документ, содержащий описание объекта	29 февраля 2024 г.	****_***/****_ *****	Выписка из ЕГРН об объекте недвижимости (земельный участок)	—
27	Иной документ, содержащий описание объекта	29 февраля 2024 г.	****_***/****_ *****	Выписка из ЕГРН об объекте недвижимости (земельный участок)	—
28	Иной документ, содержащий описание объекта	29 февраля 2024 г.	****_***/****_ *****	Выписка из ЕГРН об объекте недвижимости (земельный участок)	—
29	Иной документ, содержащий описание объекта	29 февраля 2024 г.	****_***/****_ *****	Выписка из ЕГРН об объекте недвижимости (земельный участок)	—
30	Материалы картографо-геодезического фонда, выдан: ФФПД	1 января 2021 г.	б/н	Материалы картографо-геодезического фонда	Масштаб: 1:2000 Дата создания: 1 января 2021 г. Дата обновления: 1 января 2021 г.
31	Материалы картографо-геодезического фонда, выдан: Публично-правовая компания «Роскадастр»	21 февраля 2024 г.	170-3912/2024-В	Выписка о пунктах государственной геодезической сети, государственной нивелирной сети и государственной гравиметрической сети	—
32	Карта (план) объекта землеустройства, выдан: ИП Чиркин Е.А.	31 июля 2024 г.	б/н	Карта-план территории	—

7. Пояснения к карте-плану территории:

Пояснительная записка

Настоящая карта-план территории разработана в результате проведения комплексных кадастровых работ на территории кадастрового квартала 64:39:030322 (территория г. Аткарска Саратовской области)

Карта-план территории кадастрового квартала 64:39:030322 утверждена Постановлением об утверждении карта-планов территорий, подготовленных в результате выполнения комплексных кадастровых работ в границах кадастрового квартала 64:39:030322

Неотъемлемой частью КПТР является:

- акт согласования границ земельных участков, который включен в состав Приложения. Согласно данного акта, границы всех земельных участков являются согласованными;
- протокол заседания согласительной комиссии по вопросу согласования местоположения границ земельных участков

В результате выполнения комплексных кадастровых работ:

- 1) обеспечивается уточнение границ 7 земельных участков;
- 2) исправляются границы 2 земельных участков
- 3) осуществляется уточнение местоположения на земельных участках границ 37 объектов капитального строительства.

В ходе выполнения кадастровых работ проведен анализ материалов, согласно сведений ЕГРН, представленных в виде кадастровых планов территорий и выписок из ЕГРН в отношении земельных участков и объектов капитального строительства, картографические материалы и материалы из фонда данных, полученных в результате проведения землеустройства, действующие правила землепользования и застройки, утвержденные применительно к данной территории работ.

Так, земельные участки, в отношении которых проводятся комплексные кадастровые работы, расположены в г. Аткарске, в градостроительной зоне блокированной и индивидуальной жилой застройки ЖЗ, для которой установлены предельные минимальные (400 кв.м.) и максимальные размеры земельных участков (2000 кв.м.). Правила землепользования и застройки утверждены Решением Совета депутатов Аткарского муниципального района № 259 от 28.02.2022г., ссылка на официальный источник: <https://fgistp.economy.gov.ru/lk/#/document-show/283592>

Сведения о заказчике

Комплексные кадастровые работы выполнены в рамках исполнения муниципального контракта № 8 от 19.02.2024 г.

Заказчиком комплексных кадастровых работ является Администрация Аткарского муниципального района Саратовской области

Сведения о кадастровом инженерере

Карта-план территории подготовлен кадастровым инженером Чиркиным Евгением Александровичем (квалификационный аттестат № 34-14-538 от 22.08.2014), включенным в реестр членов Ассоциации СРО "Кадастровые инженеры юга" 30.052016 г. № НП001325. Номер регистрации в государственном реестре лиц, осуществляющих кадастровую деятельность – 31758. Страховой номер индивидуального лицевого счета в системе обязательного пенсионного страхования Российской Федерации (СНИЛС) 152-892-276 89.

Сведения об уточняемых земельных участках

В ходе проведения комплексных кадастровых работ были уточнены местоположение и площадь земельных участков, в результате которых расхождение площади уточняемых земельных участков по сведениям единого государственного реестра недвижимости и фактической не превышает предельного минимального размера, установленного ПЗЗ

При уточнении границ земельного участка их местоположение определяется исходя из сведений, содержащихся в документе, подтверждающем право на земельный участок, или при отсутствии такого документа исходя из сведений, содержащихся в документах, определявших местоположение границ земельного участка при его образовании. В случае отсутствия в документах сведений о местоположении границ земельного участка их местоположение определяется в соответствии с утвержденным в установленном законодательством о градостроительной деятельности порядке проектом межевания территории. При отсутствии в утвержденном проекте межевания территории сведений о таком земельном участке его границами являются границы, существующие на местности пятнадцать и более лет и закрепленные с использованием природных объектов или объектов искусственного происхождения.

Также в настоящей КППР исправляются реестровые ошибки в сведениях о земельных участках. Реестровые ошибки заключаются в несоответствии координатного описания характерных точек границ земельных участков их фактическому положению на местности, выявленному в ходе натурного обследования при проведении комплексных кадастровых работ.

В соответствии с п. 19 Требований к подготовке и оформлению карты-плана территории, для определения местоположения границ земельных участков при выполнении комплексных кадастровых работ используются сведения единой электронной картографической основы и материалы землеустроительной документации, содержащейся в государственном фонде данных, полученных в результате проведения землеустройства.

В целях выполнения кадастровых работ, кадастровым инженером были получены материалы дистанционного зондирования земли, изготовленный АО "Роскартография", и переданный в пользование ФФПД. Масштаб картографического произведения 1:2000.

В отношении всех уточняемых земельных участков границы определены по искусственным ограждениям, существующим на местности 15 и более лет (по деревянным и сетчатым ограждениям): 64:39:030322:5, 64:39:030322:7, 64:39:030322:16, 64:39:030322:29, 64:39:030322:32, 64:39:030322:33, 64:39:030322:34, 64:39:030322:35, 64:39:030322:80, 64:39:030322:81

Земельный участок с кадастровым номером 64:39:030322:80 пересекает территориальную зону с учетными номерами 64:00-15.18 (Лесничество), а также границу населенного пункта г. Аткарск. Фактически данный участок расположен в территориальной зоне 64:39-7.233 Жилая зона

Сведения о земельных участках, на которых расположены ОКС с кадастровыми номерами 64:39:030322:62 (Огородная 10), 64:39:030322:63 (Огородная 4), 64:39:000000:2167 (Огородная 5), отсутствуют в ЕГРН. В связи с этим в адрес Заказчика направлены сведения о таких выявленных земельных участках.

Описание местоположения здания, сооружения, объекта незавершенного строительства на земельном участке

В ходе проведения комплексных кадастровых работ было уточнено местоположение границ объектов капитального строительства на земельных участках.

Сведения о пунктах геодезической сети и средствах измерений**1. Сведения о пунктах геодезической сети:**

№ п/п	Вид геодезической сети	Название пункта геодезической сети и тип знака	Система координат пункта геодезической сети	Координаты пункта, м		Дата обследования 17 мая 2024 г.		
						Сведения о состоянии		
				Х	У	наружного знака пункта	центра пункта	марки центра пункта
1	2	3	4	5	6	7	8	9
1	ГГС. 2	Елизаветино, пирамида	МСК-64, зона 2	529 976,37	2 219 509,01	Сохранился	Сохранился	Сохранился

1	2	3	4	5	6	7	8	9
2	ГГС. 3	Ямина, пирамида	МСК-64, зона 2	542 525,11	2 231 055,22	Не обнаружен	Сохранился	Сохранился
3	ГГС. 3	Мал. Дубрава, пирамида		535 030,47	2 237 682,90			

2. Сведения об использованных средствах измерений:

№ п/п	Наименование и обозначение типа средства измерений - прибора (инструмента, аппаратуры)	Заводской или серийный номер средства измерений	Реквизиты свидетельства о поверке прибора (инструмента, аппаратуры) и (или) срок действия поверки
1	2	3	4
1	Stonex S8 GNSS	STNS84412003	С-ГСХ/27-03-2024/327240473

Сведения об уточняемых земельных участках

1. Сведения о характерных точках границ уточняемого земельного участка с кадастровым номером 64:39:030322:5 :
 Система координат МСК-64, зона 2 Зона № 2

Обозначение характерных точек границ	Координаты, м				Метод определения координат	Формулы, примененные для расчета средней квадратической погрешности определения координат характерных точек границ (Mt), с подставленными в такие формулы значениями и итоговые (вычисленные) значения Mt, м	Описание закрепления точки
	содержатся в Едином государственном реестре недвижимости		определены в результате выполнения комплексных кадастровых работ				
	X	Y	X	Y			
1	2	3	4	5	6	7	8
н129У	—	—	534 082,18	2 228 904,16	Метод спутниковых геодезических измерений (определений)	$\sqrt{(0,08^2 + 0,08^2)} = 0,10$	—
н128У	—	—	534 079,97	2 228 924,70			
н544У	—	—	534 070,41	2 228 924,07			
н545У	—	—	534 042,53	2 228 920,73			
н546У	—	—	534 045,75	2 228 900,42			
н129У	—	—	534 082,18	2 228 904,16			

2. Сведения о частях границ уточняемого земельного участка с кадастровым номером 64:39:030322:5 :

Обозначение части границ		Горизонтальное проложение (S), м	Описание прохождения части границ	Сведения о согласовании местоположения границ (согласовано/спорное)
от т.	до т.			
1	2	3	4	5
н129У	н128У	20,66	—	согласовано
н128У	н544У	9,58		
н544У	н545У	28,08		
н545У	н546У	20,56		
н546У	н129У	36,62		

3. Сведения о характеристиках уточняемого земельного участка с кадастровым номером <u>64:39:030322:5</u> :		
№ п/п	Наименование характеристики земельного участка	Значение характеристики
1	2	3
1.	Адрес земельного участка	—
1.1.	Сведения о местоположении земельного участка (при отсутствии адреса) в структурированном в соответствии с федеральной информационной адресной системой виде	412423, Российская Федерация, Саратовская область, Аткарск г, Мичурина ул, д 130
1.2.	Дополнительные сведения о местоположении земельного участка	—
2.	Площадь земельного участка ± величина погрешности определения (вычисления) площади ($P \pm \Delta P$), м ²	772 ± 10,00
3.	Формула, примененная для вычисления предельной погрешности определения площади земельного участка, с подставленными значениями и итоговые (вычисленные) значения	$3,5 * 0,10 * \sqrt{(772,00)} = 10$
4.	Площадь земельного участка согласно сведениям Единого государственного реестра недвижимости (Ркад), м ²	748,00
5.	Оценка расхождения Р и Ркад ($P - P_{кад}$), м ²	24
6.	Предельный минимальный и максимальный размеры земельного участка (Рмин и Рмакс), м ²	Рмин = 400 Рмакс = 2 000
7.	Вид (виды) разрешенного использования	Для индивидуального жилищного строительства
7.1.	Дополнительные сведения об использовании земельного участка	—
8.	Кадастровый или иной государственный учетный номер (инвентарный) здания, сооружения, объекта незавершенного строительства, расположенного на земельном участке	64:39:030322:46
9.	Сведения о земельных участках (землях общего пользования, территории общего пользования), посредством которых обеспечивается доступ	Земли общего пользования
10.	Иные сведения	—
4. Пояснения к сведениям об уточняемом земельном участке с кадастровым номером <u>64:39:030322:5</u> :		
1.	—	—

1. Сведения о характерных точках границ уточняемого земельного участка с кадастровым номером 64:39:030322:29 :
 Система координат МСК-64, зона 2 Зона № 2

Обозначение характерных точек границ	Координаты, м				Метод определения координат	Формулы, примененные для расчета средней квадратической погрешности определения координат характерных точек границ (Mt), с подставленными в такие формулы значениями и итоговые (вычисленные) значения Mt, м	Описание закрепления точки
	содержатся в Едином государственном реестре недвижимости		определены в результате выполнения комплексных кадастровых работ				
	X	Y	X	Y			
1	2	3	4	5	6	7	8
н453У	—	—	534 092,72	2 228 847,20	Метод спутниковых геодезических измерений (определений)	$\sqrt{(0,08^2 + 0,08^2)} = 0,10$	—
н454У	—	—	534 093,29	2 228 865,10			
н455У	—	—	534 088,31	2 228 885,00			
н456У	—	—	534 082,49	2 228 884,74			
н457У	—	—	534 082,49	2 228 884,02			
н458У	—	—	534 072,83	2 228 883,28			
н459У	—	—	534 075,47	2 228 864,12			
н460У	—	—	534 075,88	2 228 852,99			
н461У	—	—	534 075,85	2 228 852,17			
н453У	—	—	534 092,72	2 228 847,20			

2. Сведения о частях границ уточняемого земельного участка с кадастровым номером 64:39:030322:29 :

Обозначение части границ		Горизонтальное проложение (S), м	Описание прохождения части границ	Сведения о согласовании местоположения границ (согласовано/спорное)
от т.	до т.			
1	2	3	4	5

1	2	3	4	5
н453У	н454У	17,91	—	согласовано
н454У	н455У	20,51		
н455У	н456У	5,83		
н456У	н457У	0,72		
н457У	н458У	9,69		
н458У	н459У	19,34		
н459У	н460У	11,14		
н460У	н461У	0,82		
н461У	н453У	17,59		

3. Сведения о характеристиках уточняемого земельного участка с кадастровым номером 64:39:030322:29 :

№ п/п	Наименование характеристики земельного участка	Значение характеристики
1	2	3
1.	Адрес земельного участка	—
1.1.	Сведения о местоположении земельного участка (при отсутствии адреса) в структурированном в соответствии с федеральной информационной адресной системой виде	412423, Российская Федерация, Саратовская область, Аткарск г, Лесная-Дачная ул, д 4
1.2.	Дополнительные сведения о местоположении земельного участка	—
2.	Площадь земельного участка ± величина погрешности определения (вычисления) площади ($P \pm \Delta P$), м ²	589 ± 8,00
3.	Формула, примененная для вычисления предельной погрешности определения площади земельного участка, с подставленными значениями и итоговые (вычисленные) значения	$3,5 * 0,10 * \sqrt{(589,00)} = 8$
4.	Площадь земельного участка согласно сведениям Единого государственного реестра недвижимости (Ркад), м ²	550,00
5.	Оценка расхождения Р и Ркад ($P - P_{кад}$), м ²	39
6.	Предельный минимальный и максимальный размеры земельного участка (Рмин и Рмакс), м ²	Рмин = 400 Рмакс = 2 000
7.	Вид (виды) разрешенного использования	для индивидуального жилищного строительства
7.1.	Дополнительные сведения об использовании земельного участка	—
8.	Кадастровый или иной государственный учетный номер (инвентарный) здания, сооружения, объекта незавершенного строительства, расположенного на земельном участке	64:39:030322:36; 64:39:030322:74

1	2	3
9.	Сведения о земельных участках (землях общего пользования, территории общего пользования), посредством которых обеспечивается доступ	Земли общего пользования
10.	Иные сведения	—

4. Пояснения к сведениям об уточняемом земельном участке с кадастровым номером 64:39:030322:29 :

1.	—
----	---

1. Сведения о характерных точках границ уточняемого земельного участка с кадастровым номером 64:39:030322:33 :
 Система координат МСК-64, зона 2 Зона № 2

Обозначение характерных точек границ	Координаты, м				Метод определения координат	Формулы, примененные для расчета средней квадратической погрешности определения координат характерных точек границ (Mt), с подставленными в такие формулы значениями и итоговые (вычисленные) значения Mt, м	Описание закрепления точки
	содержатся в Едином государственном реестре недвижимости		определены в результате выполнения комплексных кадастровых работ				
	X	Y	X	Y			
1	2	3	4	5	6	7	8
н105У	—	—	534 199,61	2 228 938,90	Метод спутниковых геодезических измерений (определений)	$\sqrt{(0,08^2 + 0,08^2)} = 0,10$	—
н106У	—	—	534 198,83	2 228 955,60			
н108У	—	—	534 156,71	2 228 950,52			
н109У	—	—	534 160,37	2 228 936,71			
н110У	—	—	534 168,98	2 228 937,06			
н111У	—	—	534 177,06	2 228 937,72			
н112У	—	—	534 189,52	2 228 938,44			
н105У	—	—	534 199,61	2 228 938,90			

2. Сведения о частях границ уточняемого земельного участка с кадастровым номером 64:39:030322:33 :

Обозначение части границ		Горизонтальное проложение (S), м	Описание прохождения части границ	Сведения о согласовании местоположения границ (согласовано/спорное)
от т.	до т.			
1	2	3	4	5
н105У	н106У	16,72	—	согласовано
н106У	н108У	42,43		
н108У	н109У	14,29		
н109У	н110У	8,62		
н110У	н111У	8,11		
н111У	н112У	12,48		
н112У	н105У	10,10		

3. Сведения о характеристиках уточняемого земельного участка с кадастровым номером 64:39:030322:33 :

№ п/п	Наименование характеристики земельного участка	Значение характеристики
1	2	3
1.	Адрес земельного участка	—
1.1.	Сведения о местоположении земельного участка (при отсутствии адреса) в структурированном в соответствии с федеральной информационной адресной системой виде	412423, Российская Федерация, Саратовская область, Аткарск г, Огородная ул, д 2А
1.2.	Дополнительные сведения о местоположении земельного участка	—
2.	Площадь земельного участка ± величина погрешности определения (вычисления) площади ($P \pm \Delta P$), м ²	628 ± 9,00
3.	Формула, примененная для вычисления предельной погрешности определения площади земельного участка, с подставленными значениями и итоговые (вычисленные) значения	$3,5 * 0,10 * \sqrt{(628,00)} = 9$
4.	Площадь земельного участка согласно сведениям Единого государственного реестра недвижимости (Ркад), м ²	578,00
5.	Оценка расхождения Р и Ркад ($P - P_{кад}$), м ²	50
6.	Предельный минимальный и максимальный размеры земельного участка (Рмин и Рмакс), м ²	Рмин = 400 Рмакс = 2 000
7.	Вид (виды) разрешенного использования	для индивидуального жилищного строительства
7.1.	Дополнительные сведения об использовании земельного участка	—

1	2	3
8.	Кадастровый или иной государственный учетный номер (инвентарный) здания, сооружения, объекта незавершенного строительства, расположенного на земельном участке	64:39:030322:56; 64:39:030322:85; 64:39:030322:86
9.	Сведения о земельных участках (землях общего пользования, территории общего пользования), посредством которых обеспечивается доступ	Земли общего пользования
10.	Иные сведения	—

4. Пояснения к сведениям об уточняемом земельном участке с кадастровым номером 64:39:030322:33 :

1.	—
----	---

1. Сведения о характерных точках границ уточняемого земельного участка с кадастровым номером 64:39:030322:34 :
Система координат МСК-64, зона 2 Зона № 2

Обозначение характерных точек границ	Координаты, м				Метод определения координат	Формулы, примененные для расчета средней квадратической погрешности определения координат характерных точек границ (Mt), с подставленными в такие формулы значениями и итоговые (вычисленные) значения Mt, м	Описание закрепления точки
	содержатся в Едином государственном реестре недвижимости		определены в результате выполнения комплексных кадастровых работ				
	X	Y	X	Y			
1	2	3	4	5	6	7	8
н113У	—	—	534 207,47	2 228 837,17	Метод спутниковых геодезических измерений (определений)	$\sqrt{(0,08^2 + 0,08^2)} = 0,10$	—
н114У	—	—	534 207,44	2 228 860,81			
н115У	—	—	534 203,40	2 228 860,92			
н116У	—	—	534 202,78	2 228 865,37			
н117У	—	—	534 179,73	2 228 863,92			
н118У	—	—	534 183,05	2 228 839,65			
н119У	—	—	534 186,51	2 228 840,07			

1	2	3	4	5	6	7	8
н113У	—	—	534 207,47	2 228 837,17	Метод спутниковых геодезических измерений (определений)	$\sqrt{(0,08^2 + 0,08^2)} = 0,10$	—

2. Сведения о частях границ уточняемого земельного участка с кадастровым номером 64:39:030322:34 :

Обозначение части границ		Горизонтальное проложение (S), м	Описание прохождения части границ	Сведения о согласовании местоположения границ (согласовано/спорное)
от т.	до т.			
1	2	3	4	5
н113У	н114У	23,64	—	согласовано
н114У	н115У	4,04		
н115У	н116У	4,49		
н116У	н117У	23,10		
н117У	н118У	24,50		
н118У	н119У	3,49		
н119У	н113У	21,16		

3. Сведения о характеристиках уточняемого земельного участка с кадастровым номером 64:39:030322:34 :

№ п/п	Наименование характеристики земельного участка	Значение характеристики
1	2	3
1.	Адрес земельного участка	—
1.1.	Сведения о местоположении земельного участка (при отсутствии адреса) в структурированном в соответствии с федеральной информационной адресной системой виде	412423, Российская Федерация, Саратовская область, Аткарск г, Огородная ул, д 8
1.2.	Дополнительные сведения о местоположении земельного участка	—
2.	Площадь земельного участка ± величина погрешности определения (вычисления) площади ($P \pm \Delta P$), м ²	$657 \pm 9,00$
3.	Формула, примененная для вычисления предельной погрешности определения площади земельного участка, с подставленными значениями и итоговые (вычисленные) значения	$3,5 * 0,10 * \sqrt{(657,00)} = 9$
4.	Площадь земельного участка согласно сведениям Единого государственного реестра недвижимости (Ркад), м ²	451,00
5.	Оценка расхождения Р и Ркад ($P - P_{кад}$), м ²	206
6.	Предельный минимальный и максимальный размеры земельного участка (Рмин и Рмакс), м ²	Рмин = 400 Рмакс = 2 000
7.	Вид (виды) разрешенного использования	для индивидуального жилищного строительства

1	2	3
7.1.	Дополнительные сведения об использовании земельного участка	—
8.	Кадастровый или иной государственный учетный номер (инвентарный) здания, сооружения, объекта незавершенного строительства, расположенного на земельном участке	64:39:030322:39
9.	Сведения о земельных участках (землях общего пользования, территории общего пользования), посредством которых обеспечивается доступ	Земли общего пользования
10.	Иные сведения	—

4. Пояснения к сведениям об уточняемом земельном участке с кадастровым номером 64:39:030322:34 :

1.	—
----	---

1. Сведения о характерных точках границ уточняемого земельного участка с кадастровым номером 64:39:030322:35 :
Система координат МСК-64, зона 2 Зона № 2

Обозначение характерных точек границ	Координаты, м				Метод определения координат	Формулы, примененные для расчета средней квадратической погрешности определения координат характерных точек границ (Mt), с подставленными в такие формулы значениями и итоговые (вычисленные) значения Mt, м	Описание закрепления точки
	содержатся в Едином государственном реестре недвижимости		определены в результате выполнения комплексных кадастровых работ				
	X	Y	X	Y			
1	2	3	4	5	6	7	8
н120У	—	—	534 113,98	2 228 907,18	Метод спутниковых геодезических измерений (определений)	$\sqrt{(0,08^2 + 0,08^2)} = 0,10$	—
н121У	—	—	534 114,00	2 228 911,70			
н122У	—	—	534 113,24	2 228 926,06			
н123У	—	—	534 112,83	2 228 927,33			
н124У	—	—	534 108,21	2 228 926,95			
н125У	—	—	534 106,13	2 228 926,83			

1	2	3	4	5	6	7	8
н126У	—	—	534 106,17	2 228 926,21	Метод спутниковых геодезических измерений (определений)	$\sqrt{(0,08^2 + 0,08^2)} = 0,10$	—
н3095У	—	—	534 105,13	2 228 926,17		$\sqrt{(0,08^2 + 0,06^2)} = 0,10$	
н3096У	—	—	534 102,83	2 228 926,01			
н127У	—	—	534 089,95	2 228 925,35			
н128У	—	—	534 079,97	2 228 924,70			
н129У	—	—	534 082,18	2 228 904,16			
н130У	—	—	534 086,24	2 228 904,39			
н131У	—	—	534 090,74	2 228 905,30		$\sqrt{(0,08^2 + 0,08^2)} = 0,10$	
н132У	—	—	534 094,05	2 228 905,37			
н133У	—	—	534 097,74	2 228 905,87			
н134У	—	—	534 100,06	2 228 906,48			
н120У	—	—	534 113,98	2 228 907,18			

2. Сведения о частях границ уточняемого земельного участка с кадастровым номером 64:39:030322:35 :

Обозначение части границ		Горизонтальное проложение (S), м	Описание прохождения части границ	Сведения о согласовании местоположения границ (согласовано/спорное)
от т.	до т.			
1	2	3	4	5
н120У	н121У	4,52	—	согласовано
н121У	н122У	14,38		
н122У	н123У	1,33		
н123У	н124У	4,64		
н124У	н125У	2,08		
н125У	н126У	0,62		
н126У	н3095У	1,04		

1	2	3	4	5
н3095У	н3096У	2,31	—	согласовано
н3096У	н127У	12,90		
н127У	н128У	10,00		
н128У	н129У	20,66		
н129У	н130У	4,07		
н130У	н131У	4,59		
н131У	н132У	3,31		
н132У	н133У	3,72		
н133У	н134У	2,40		
н134У	н120У	13,94		

3. Сведения о характеристиках уточняемого земельного участка с кадастровым номером 64:39:030322:35 :

№ п/п	Наименование характеристики земельного участка	Значение характеристики
1	2	3
1.	Адрес земельного участка	—
1.1.	Сведения о местоположении земельного участка (при отсутствии адреса) в структурированном в соответствии с федеральной информационной адресной системой виде	412423, Российская Федерация, Саратовская область, Аткарск г, Огородная ул, д 7
1.2.	Дополнительные сведения о местоположении земельного участка	—
2.	Площадь земельного участка ± величина погрешности определения (вычисления) площади ($P \pm \Delta P$), м ²	654 ± 9,00
3.	Формула, примененная для вычисления предельной погрешности определения площади земельного участка, с подставленными значениями и итоговые (вычисленные) значения	$3,5 * 0,10 * \sqrt{(654,00)} = 9$
4.	Площадь земельного участка согласно сведениям Единого государственного реестра недвижимости (Ркад), м ²	600,00
5.	Оценка расхождения Р и Ркад ($P - P_{кад}$), м ²	54
6.	Предельный минимальный и максимальный размеры земельного участка (Рмин и Рмакс), м ²	Рмин = 400 Рмакс = 2 000
7.	Вид (виды) разрешенного использования	Для индивидуального жилищного строительства
7.1.	Дополнительные сведения об использовании земельного участка	—
8.	Кадастровый или иной государственный учетный номер (инвентарный) здания, сооружения, объекта незавершенного строительства, расположенного на земельном участке	64:39:030322:64; 64:39:030322:78

1	2	3
9.	Сведения о земельных участках (землях общего пользования, территории общего пользования), посредством которых обеспечивается доступ	Земли общего пользования
10.	Иные сведения	Запрещение. Обременение возникает на основании: Постановление о запрете на совершение действий по регистрации № 204539626/7742, документ выдан ОСП по Троицкому АО УФССП России по Москве Запрещение. Обременение возникает на основании: Постановление о запрете на совершение действий по регистрации № 194917385/7742, документ выдан ОСП по Троицкому АО ГУФССП России по г. Москве

4. Пояснения к сведениям об уточняемом земельном участке с кадастровым номером 64:39:030322:35 :

1. —

1. Сведения о характерных точках границ уточняемого земельного участка с кадастровым номером 64:39:030322:80 :
Система координат МСК-64, зона 2 Зона № 2

Обозначение характерных точек границ	Координаты, м				Метод определения координат	Формулы, примененные для расчета средней квадратической погрешности определения координат характерных точек границ (Mt), с подставленными в такие формулы значениями и итоговые (вычисленные) значения Mt, м	Описание закрепления точки
	содержатся в Едином государственном реестре недвижимости		определены в результате выполнения комплексных кадастровых работ				
	X	Y	X	Y			
1	2	3	4	5	6	7	8
н266У	—	—	534 126,02	2 228 971,52	Метод спутниковых геодезических измерений (определений)	$\sqrt{(0,08^2 + 0,08^2)} = 0,10$	—
н267У	—	—	534 156,31	2 228 973,18			
н268У	—	—	534 155,15	2 228 993,14			
н269У	—	—	534 124,38	2 228 991,13			
н266У	—	—	534 126,02	2 228 971,52			

2. Сведения о частях границ уточняемого земельного участка с кадастровым номером 64:39:030322:80 :

Обозначение части границ		Горизонтальное проложение (S), м	Описание прохождения части границ	Сведения о согласовании местоположения границ (согласовано/спорное)
от т.	до т.			
1	2	3	4	5
н266У	н267У	30,34	—	согласовано
н267У	н268У	19,99		
н268У	н269У	30,84		
н269У	н266У	19,68		

3. Сведения о характеристиках уточняемого земельного участка с кадастровым номером 64:39:030322:80 :

№ п/п	Наименование характеристики земельного участка	Значение характеристики
1	2	3
1.	Адрес земельного участка	—
1.1.	Сведения о местоположении земельного участка (при отсутствии адреса) в структурированном в соответствии с федеральной информационной адресной системой виде	412423, Российская Федерация, Саратовская область, Аткарск г, Огородная ул, д 24
1.2.	Дополнительные сведения о местоположении земельного участка	—
2.	Площадь земельного участка ± величина погрешности определения (вычисления) площади ($P \pm \Delta P$), м ²	607 ± 9,00
3.	Формула, примененная для вычисления предельной погрешности определения площади земельного участка, с подставленными значениями и итоговые (вычисленные) значения	$3,5 * 0,10 * \sqrt{(607,00)} = 9$
4.	Площадь земельного участка согласно сведениям Единого государственного реестра недвижимости (Ркад), м ²	600,00
5.	Оценка расхождения Р и Ркад ($P - P_{кад}$), м ²	7
6.	Предельный минимальный и максимальный размеры земельного участка (Рмин и Рмакс), м ²	Рмин = 400 Рмакс = 2 000
7.	Вид (виды) разрешенного использования	под строительство индивидуального жилого дома
7.1.	Дополнительные сведения об использовании земельного участка	—
8.	Кадастровый или иной государственный учетный номер (инвентарный) здания, сооружения, объекта незавершенного строительства, расположенного на земельном участке	64:39:030322:55
9.	Сведения о земельных участках (землях общего пользования, территории общего пользования), посредством которых обеспечивается доступ	Земли общего пользования

1	2			3			
10.	Иные сведения			—			
4. Пояснения к сведениям об уточняемом земельном участке с кадастровым номером <u>64:39:030322:80</u> :							
1.	—						
1. Сведения о характерных точках границ уточняемого земельного участка с кадастровым номером <u>64:39:030322:81</u> :							
Система координат <u>МСК-64, зона 2</u>				Зона № <u>2</u>			
Обозначение характерных точек границ	Координаты, м				Метод определения координат	Формулы, примененные для расчета средней квадратической погрешности определения координат характерных точек границ (Mt), с подставленными в такие формулы значениями и итоговые (вычисленные) значения Mt, м	Описание закрепления точки
	содержатся в Едином государственном реестре недвижимости		определены в результате выполнения комплексных кадастровых работ				
	X	Y	X	Y			
1	2	3	4	5	6	7	8
н270У	—	—	534 090,33	2 228 773,20	Метод спутниковых геодезических измерений (определений)	$\sqrt{(0,08^2 + 0,08^2)} = 0,10$	—
н271У	—	—	534 100,74	2 228 778,29			
н272У	—	—	534 109,96	2 228 782,64			
н273У	—	—	534 110,75	2 228 781,67			
н274У	—	—	534 112,43	2 228 782,49			
н275У	—	—	534 122,81	2 228 787,67			
н276У	—	—	534 116,52	2 228 800,13			
н277У	—	—	534 102,07	2 228 791,83			
н278У	—	—	534 095,20	2 228 788,40			
н279У	—	—	534 087,61	2 228 784,88			

1	2	3	4	5	6	7	8
н280У	—	—	534 085,19	2 228 783,79	Метод спутниковых геодезических измерений (определений)	$\sqrt{(0,08^2 + 0,08^2)} = 0,10$	—
н270У	—	—	534 090,33	2 228 773,20			

2. Сведения о частях границ уточняемого земельного участка с кадастровым номером 64:39:030322:81 :

Обозначение части границ		Горизонтальное проложение (S), м	Описание прохождения части границ	Сведения о согласовании местоположения границ (согласовано/спорное)
от т.	до т.			
1	2	3	4	5
н270У	н271У	11,59	—	согласовано
н271У	н272У	10,19		
н272У	н273У	1,25		
н273У	н274У	1,87		
н274У	н275У	11,60		
н275У	н276У	13,96		
н276У	н277У	16,66		
н277У	н278У	7,68		
н278У	н279У	8,37		
н279У	н280У	2,65		
н280У	н270У	11,77		

3. Сведения о характеристиках уточняемого земельного участка с кадастровым номером 64:39:030322:81 :

№ п/п	Наименование характеристики земельного участка	Значение характеристики
1	2	3
1.	Адрес земельного участка	—
1.1.	Сведения о местоположении земельного участка (при отсутствии адреса) в структурированном в соответствии с федеральной информационной адресной системой виде	412423, Российская Федерация, Саратовская область, Аткарск г, Мичурина ул, д 122
1.2.	Дополнительные сведения о местоположении земельного участка	—
2.	Площадь земельного участка ± величина погрешности определения (вычисления) площади ($P \pm \Delta P$), м ²	439 ± 7,00
3.	Формула, примененная для вычисления предельной погрешности определения площади земельного участка, с подставленными значениями и итоговые (вычисленные) значения	$3,5 * 0,10 * \sqrt{(439,00)} = 7$

1	2	3
4.	Площадь земельного участка согласно сведениям Единого государственного реестра недвижимости (Ркад), м ²	400,00
5.	Оценка расхождения Р и Ркад (Р - Ркад), м ²	39
6.	Предельный минимальный и максимальный размеры земельного участка (Рмин и Рмакс), м ²	Рмин = 400 Рмакс = 2 000
7.	Вид (виды) разрешенного использования	для индивидуального жилищного строительства
7.1.	Дополнительные сведения об использовании земельного участка	—
8.	Кадастровый или иной государственный учетный номер (инвентарный) здания, сооружения, объекта незавершенного строительства, расположенного на земельном участке	64:39:030322:59
9.	Сведения о земельных участках (землях общего пользования, территории общего пользования), посредством которых обеспечивается доступ	Земли общего пользования
10.	Иные сведения	—
4. Пояснения к сведениям об уточняемом земельном участке с кадастровым номером <u>64:39:030322:81</u> :		
1.	—	

Сведения об образуемых земельных участках

1. Сведения о характерных точках границ образуемого земельного участка _____ :

_____ обозначение земельного участка

Система координат _____

Зона № _____

Обозначение характерных точек границ	Координаты, м		Метод определения координат	Формулы, примененные для расчета средней квадратической погрешности определения координат характерных точек границ (Mt), с подставленными в такие формулы значениями и итоговые (вычисленные) значения Mt, м	Описание закрепления точки
	X	Y			
1	2	3	4	5	6

2. Сведения о частях границ образуемого земельного участка _____ :

_____ обозначение земельного участка

Обозначение части границ		Горизонтальное проложение (S), м	Описание прохождения части границ	Сведения о согласовании местоположения границ (согласовано/спорное)
от т.	до т.			
1	2	3	4	5

3. Сведения о характеристиках образуемого земельного участка _____ :

_____ обозначение земельного участка

№ п/п	Наименование характеристики земельного участка	Значение характеристики
1	2	3
1.	Адрес земельного участка	
1.1.	Сведения о местоположении земельного участка (при отсутствии адреса) в структурированном в соответствии с федеральной информационной адресной системой виде	
1.2.	Дополнительные сведения о местоположении земельного участка	
2.	Категория земель	
3.	Вид (виды) разрешенного использования	
3.1.	Дополнительные сведения об использовании земельного участка	
4.	Реестровый номер границ территориальной зоны или в случае отсутствия такого реестрового номера ее индивидуальное обозначение (вид, тип, номер, индекс)	
5.	Площадь земельного участка ± величина погрешности определения (вычисления) площади ($P \pm \Delta P$), м ²	

1	2	3
6.	Формула, примененная для вычисления предельной погрешности определения площади земельного участка, с подставленными значениями и итоговые (вычисленные) значения	
7.	Предельный минимальный и максимальный размеры земельного участка (Рмин) и (Рмакс), м ²	
8.	Кадастровый или иной государственный учетный номер (инвентарный) объекта недвижимости, расположенного на образуемом земельном участке	
9.	Кадастровые номера исходных земельных участков	
9.1.	Кадастровый номер входящего в состав земельного участка, представляющего собой единое землепользование (номер контура многоконтурного земельного участка), преобразование которого осуществляется	
9.2.	Кадастровые номера земельных участков, исключаемых из состава измененного (исходного) земельного участка, представляющего собой единое землепользование	
9.3.	Кадастровый или иной государственный учетный номер (инвентарный) объекта недвижимости, расположенного на измененном земельном участке	
10.	Условный номер земельного участка	
11.	Учетный номер проекта межевания территории	
12.	Дополнительные сведения об образовании земельного участка	
13.	Сведения о земельных участках (землях общего пользования, территории общего пользования), посредством которых обеспечивается доступ	
14.	Иные сведения	
4. Пояснения к сведениям об образуемом земельном участке _____ : обозначение земельного участка		
1.		

Сведения об уточняемых земельных участках, необходимые для исправления реестровых ошибок в сведениях о местоположении их границ

1. Сведения о характерных точках границ уточняемого земельного участка с кадастровым номером 64:39:030322:7 :

Система координат МСК-64, зона 2 Зона № 2

Обозначение характерных точек границ	Координаты, м				Метод определения координат	Формулы, примененные для расчета средней квадратической погрешности определения координат характерных точек границ (Mt), с подставленными в такие формулы значениями и итоговые (вычисленные) значения Mt, м	Описание закрепления точки
	содержатся в Едином государственном реестре недвижимости		определены в результате выполнения комплексных кадастровых работ				
	X	Y	X	Y			
1	2	3	4	5	6	7	8
1258	534 087,61	2 228 784,88	—	—	Метод спутниковых геодезических измерений (определений)	0,10	—
1259	534 095,20	2 228 788,40	—	—			
1260	534 102,07	2 228 791,83	—	—			
1261	534 119,85	2 228 802,05	—	—			
1262	534 063,99	2 228 831,27	—	—			
1263	534 084,19	2 228 795,96	—	—			
1264	534 086,96	2 228 790,07	—	—			
1265	534 085,51	2 228 789,40	—	—			
н279У	—	—	534 087,61	2 228 784,88			
н278У	—	—	534 095,20	2 228 788,40			
н277У	—	—	534 102,07	2 228 791,83		$\sqrt{(0,08^2 + 0,08^2)} = 0,10$	

1	2	3	4	5	6	7	8
1266	534 119,85	2 228 802,05	534 119,85	2 228 802,05	Метод спутниковых геодезических измерений (определений)	$\sqrt{(0,08^2 + 0,08^2)} = 0,10$	—
1267	534 063,99	2 228 831,27	534 063,99	2 228 831,27			
1268	534 080,16	2 228 794,18	—	—		0,10	
н1269У	—	—	534 079,93	2 228 794,67		$\sqrt{(0,08^2 + 0,08^2)} = 0,10$	
н1270У	—	—	534 083,71	2 228 796,39			
н1271У	—	—	534 086,45	2 228 791,15			
н1272У	—	—	534 085,01	2 228 790,48			
1258	534 087,61	2 228 784,88	—	—		0,10	

2. Сведения о частях границ уточняемого земельного участка с кадастровым номером 64:39:030322:7 :

Обозначение части границ		Горизонтальное проложение (S), м	Описание прохождения части границ	Сведения о согласовании местоположения границ (согласовано/спорное)
от т.	до т.			
1	2	3	4	5
н279У	н278У	8,37	—	согласовано
н278У	н277У	7,68		
н277У	1266	20,51		
1266	1267	63,04		
1267	н1269У	39,92		
н1269У	н1270У	4,15		
н1270У	н1271У	5,91		
н1271У	н1272У	1,59		
н1272У	н279У	6,17		

3. Сведения о характеристиках уточняемого земельного участка с кадастровым номером 64:39:030322:7 :

№ п/п	Наименование характеристики	Значение характеристики
1	2	3

1	2	3
1.	Адрес земельного участка	—
1.1.	Сведения о местоположении земельного участка (при отсутствии адреса) в структурированном в соответствии с федеральной информационной адресной системой виде	
1.2.	Дополнительные сведения о местоположении земельного участка	Саратовская область, г Аткарск, ул Мичурина, д 124
2.	Площадь земельного участка \pm величина погрешности определения (вычисления) площади ($P \pm \Delta P$), м ²	1 000 \pm 11,00
3.	Формула, примененная для вычисления предельной погрешности определения площади земельного участка, с подставленными значениями и итоговые (вычисленные) значения	$3,5*0,10*\sqrt{(1\ 000,00)} = 11$
4.	Площадь земельного участка согласно сведениям Единого государственного реестра недвижимости (Ркад), м ²	1 000,00
5.	Оценка расхождения P и Ркад (P - Ркад), м ²	0
6.	Предельный минимальный и максимальный размеры земельного участка (Рмин и Рмакс), м ²	Рмин = Рмин = 400 Рмакс = Рмакс = 2 000
7.	Кадастровый или иной государственный учетный номер (инвентарный) здания, сооружения, объекта незавершенного строительства, расположенного на земельном участке	64:39:030322:49
8.	Вид (виды) разрешенного использования	Для индивидуального жилищного строительства
8.1.	Дополнительные сведения об использовании земельного участка	—
9.	Сведения о земельных участках (землях общего пользования, территории общего пользования), посредством которых обеспечивается доступ	Земли общего пользования

1	2	3
10.	Иные сведения	Подготовка предложений и сведений о границах зон затопления, подтопления в Федеральное агентство водных ресурсов для внесение сведений о границах зон затопления, подтопления в единый государственный реестр недвижимости, государственный водный реестр, в документы территориального планирования, градостроительного зонирования и документации по планировке территорий в целях обеспечения защиты населения, объектов инфраструктуры, хозяйствующих субъектов от процессов, возникающих в результате периодических затоплений и подтоплений территории Саратовской области. Учётный номер зоны 64:00-6.744. Обременение возникает на основании: Постановление Правительства РФ "Об определении границ зон затопления, подтопления" (вместе с "Правилами определения границ зон затопления, подтопления") № 360, документ выдан Правительство Российской Федерации. Приказ об установлении границ зон затопления и подтопления территорий, прилегающих к р. Аткара в границах г. Аткарска Аткарского муниципального района Саратовской области № 194, документ выдан Федеральное агентство водных ресурсов (Росводресурсы) Нижне-Волжское бассейновое водное управление

4. Пояснения к сведениям об уточняемом земельном участке с кадастровым номером 64:39:030322:7 :

1.	—
----	---

1. Сведения о характерных точках границ уточняемого земельного участка с кадастровым номером 64:39:030322:16 :

Система координат МСК-64, зона 2 Зона № 2

Обозначение характерных точек границ	Координаты, м				Метод определения координат	Формулы, примененные для расчета средней квадратической погрешности определения координат характерных точек границ (Mt), с подставленными в такие формулы значениями и итоговые (вычисленные) значения Mt, м	Описание закрепления точки
	содержатся в Едином государственном реестре недвижимости		определены в результате выполнения комплексных кадастровых работ				
	X	Y	X	Y			
1	2	3	4	5	6	7	8
624	534 169,89	2 228 904,40	534 169,89	2 228 904,40	Метод спутниковых геодезических измерений (определений)	$\sqrt{(0,08^2 + 0,08^2)} = 0,10$	—
625	534 165,92	2 228 917,02	534 165,92	2 228 917,02			
3417	534 164,62	2 228 922,29	534 164,62	2 228 922,29		0,10	

1	2	3	4	5	6	7	8
627	534 163,79	2 228 923,79	534 163,79	2 228 923,79	Метод спутниковых геодезических измерений (определений)	$\sqrt{(0,08^2 + 0,08^2)} = 0,10$	—
628	534 163,64	2 228 924,27	534 163,64	2 228 924,27			
629	534 154,81	2 228 922,16	534 154,81	2 228 922,16			
630	534 150,61	2 228 920,86	534 150,61	2 228 920,86			
631	534 141,04	2 228 919,91	534 141,04	2 228 919,91			
642	534 128,31	2 228 918,51	534 128,31	2 228 918,51			
632	534 128,31	2 228 918,51	—	—		0,10	
635	534 129,22	2 228 897,07	—	—			
н643У	—	—	534 123,74	2 228 918,29		$\sqrt{(0,08^2 + 0,08^2)} = 0,10$	
н644У	—	—	534 124,02	2 228 913,18			
н645У	—	—	534 124,30	2 228 909,85			
н646У	—	—	534 126,34	2 228 897,04			
624	534 169,89	2 228 904,40	534 169,89	2 228 904,40			

2. Сведения о частях границ уточняемого земельного участка с кадастровым номером 64:39:030322:16 :

Обозначение части границ		Горизонтальное проложение (S), м	Описание прохождения части границ	Сведения о согласовании местоположения границ (согласовано/спорное)
от т.	до т.			
1	2	3	4	5
624	625	13,23	—	согласовано
625	3417	5,43		
3417	627	1,71		
627	628	0,50		
628	629	9,08		

1	2	3	4	5
629	630	4,40	—	согласовано
630	631	9,62		
631	642	12,81		
642	н643У	4,58		
н643У	н644У	5,12		
н644У	н645У	3,34		
н645У	н646У	12,97		
н646У	624	44,17		

3. Сведения о характеристиках уточняемого земельного участка с кадастровым номером 64:39:030322:16 :

№ п/п	Наименование характеристики	Значение характеристики
1	2	3
1.	Адрес земельного участка	—
1.1.	Сведения о местоположении земельного участка (при отсутствии адреса) в структурированном в соответствии с федеральной информационной адресной системой виде	
1.2.	Дополнительные сведения о местоположении земельного участка	Саратовская область, г Аткарск, ул Огородная, д 18
2.	Площадь земельного участка ± величина погрешности определения (вычисления) площади ($P \pm \Delta P$), м ²	864 ± 10,00
3.	Формула, примененная для вычисления предельной погрешности определения площади земельного участка, с подставленными значениями и итоговые (вычисленные) значения	$3,5*0,10*\sqrt{(864,00)} = 10$
4.	Площадь земельного участка согласно сведениям Единого государственного реестра недвижимости (Ркад), м ²	786,00
5.	Оценка расхождения Р и Ркад ($P - P_{кад}$), м ²	78
6.	Предельный минимальный и максимальный размеры земельного участка (Рмин и Рмакс), м ²	Рмин = Рмин = 400 Рмакс = Рмакс = 2 000
7.	Кадастровый или иной государственный учетный номер (инвентарный) здания, сооружения, объекта незавершенного строительства, расположенного на земельном участке	—
8.	Вид (виды) разрешенного использования	под существующим индивидуальным жилищным строительством
8.1.	Дополнительные сведения об использовании земельного участка	—

1	2	3
9.	Сведения о земельных участках (землях общего пользования, территории общего пользования), посредством которых обеспечивается доступ	Земли общего пользования
10.	Иные сведения	<p>Подготовка предложений и сведений о границах зон затопления, подтопления в Федеральное агенство водных реверсоров для внесение сведений о гранцах зон затопления, подтопления в единый государственный реестр недвижимости, государственный водный реестр, в документы территориального планирования, градостроительного зонирования и документации по планировке территорий в целях обеспечения защиты населения, объектов инфраструктуры , хозяйствующих субъектов от процессов, возникающих в результате периодических затоплений и подтоплений территории Саратовской области. Учётный номер зоны 64:00-6.744. Обременение возникает на основании: Постановление Правительства РФ "Об определении границ зон затопления, подтопления" (вместе с "Правилами определения границ зон затопления, подтопления") № 360, документ выдан Правительство Российской Федерации. Приказ об установлении границ зон затопления и подтопления территорий, прилегающих к р. Аткара в границах г. Аткарска Аткарского муниципального района Саратовской области № 194, документ выдан Федеральное агенство водных ресурсов (Росводресурсы) Нижне-Волжское бассейновое водное управление</p> <p>Запрещение. Обременение возникает на основании: Выписка из постановления судебного пристава-исполнителя о запрете регистрационных действий в отношении объектов недвижимого имущества, 49992/22/64002-ИП № 107551122/6402, документ выдан ОСП по Аткарскому и Екатериновскому районам УФССП России по Саратовской области</p>
4. Пояснения к сведениям об уточняемом земельном участке с кадастровым номером		64:39:030322:16 :
1.	—	

Описание местоположения здания, сооружения, объекта незавершенного строительства на земельном участке

1. Сведения о характерных точках контура объекта недвижимости с кадастровым номером 64:39:000000:2165 :

Система координат МСК-64, зона 2 Зона № 2

Обозначение характерных точек границ	Содержатся в Едином государственном реестре недвижимости			Определены в ходе выполнения комплексных кадастровых работ			Метод определения координат	Формулы, примененные для расчета средней квадратической погрешности определения координат характерных точек (Mt), м, с подставленными в такие формулы значениями и итоговые (вычисленные) значения Mt, м
	координаты, м		Радиус, м	координаты, м		Радиус, м		
	X	Y	R	X	Y	R		
1	2	3	4	5	6	7	8	9
н15800	—	—	—	534 141,09	2 228 873,61	—	Метод спутниковых геодезических измерений (определений)	$\sqrt{(0,08^2 + 0,06^2)} = 0,10$
н15810	—	—	—	534 140,82	2 228 878,37	—		
н15820	—	—	—	534 130,54	2 228 877,80	—		
н15830	—	—	—	534 130,83	2 228 872,90	—		
н15800	—	—	—	534 141,09	2 228 873,61	—		

2. Сведения о характеристиках объекта недвижимости с кадастровым номером 64:39:000000:2165 :

№ п/п	Наименование характеристики	Значение характеристики
1	2	3
1.	Вид объекта недвижимости	Здание
2.	Ранее присвоенный государственный учетный номер (инвентарный) здания, сооружения, объекта незавершенного строительства	Инвентарный номер 63:404:000:000000000, Инвентарный номер 63:404:002:000034480:A1a2, Условный номер 64-64-45/029/2012-493
3.	Кадастровый номер земельного участка (земельных участков), в границах которого (которых) расположены здание, сооружение, объект незавершенного строительства	64:39:030322:84
4.	Уникальный учетный номер кадастрового квартала, в границах которого расположены здание, сооружение, объект незавершенного строительства	64:39:030322

1	2	3
5.	Адрес здания, сооружения, объекта незавершенного строительства	—
5.1.	Сведения о местоположении здания, сооружения, объекта незавершенного строительства (при отсутствии адреса) в структурированном в соответствии с федеральной информационной адресной системой виде	412423, Российская Федерация, Саратовская область, Аткарск г, Огородная ул, д 14
5.2.	Дополнительные сведения о местоположении	—
6.	Иные сведения	—

3. Пояснения к сведениям об объекте недвижимости с кадастровым номером 64:39:000000:2165 :

1.	—
----	---

1. Сведения о характерных точках контура объекта недвижимости с кадастровым номером 64:39:000000:2166 :

Система координат	<u>МСК-64, зона 2</u>	Зона №	<u>2</u>
-------------------	-----------------------	--------	----------

Обозначение характерных точек границ	Содержатся в Едином государственном реестре недвижимости			Определены в ходе выполнения комплексных кадастровых работ			Метод определения координат	Формулы, примененные для расчета средней квадратической погрешности определения координат характерных точек (Mt), м, с подставленными в такие формулы значениями и итоговые (вычисленные) значения Mt, м
	координаты, м		Радиус, м	координаты, м		Радиус, м		
	X	Y	R	X	Y	R		
1	2	3	4	5	6	7	8	9
н12970	—	—	—	534 136,81	2 228 938,53	—	Метод спутниковых геодезических измерений (определений)	$\sqrt{(0,08^2 + 0,06^2)} = 0,10$
н12980	—	—	—	534 136,44	2 228 945,08	—		
н12990	—	—	—	534 127,54	2 228 944,70	—		
н13000	—	—	—	534 127,77	2 228 938,27	—		
н12970	—	—	—	534 136,81	2 228 938,53	—		

2. Сведения о характеристиках объекта недвижимости с кадастровым номером 64:39:000000:2166 :

№ п/п	Наименование характеристики	Значение характеристики
1	2	3
1.	Вид объекта недвижимости	Здание

1	2	3
2.	Ранее присвоенный государственный учетный номер (инвентарный) здания, сооружения, объекта незавершенного строительства	Инвентарный номер 63:404:000:000000000
3.	Кадастровый номер земельного участка (земельных участков), в границах которого (которых) расположены здание, сооружение, объект незавершенного строительства	64:39:030322:87
4.	Уникальный учетный номер кадастрового квартала, в границах которого расположены здание, сооружение, объект незавершенного строительства	64:39:030322
5.	Адрес здания, сооружения, объекта незавершенного строительства	—
5.1.	Сведения о местоположении здания, сооружения, объекта незавершенного строительства (при отсутствии адреса) в структурированном в соответствии с федеральной информационной адресной системой виде	412423, Российская Федерация, Саратовская область, Аткарск г, Огородная ул, д 20
5.2.	Дополнительные сведения о местоположении	—
6.	Иные сведения	—

3. Пояснения к сведениям об объекте недвижимости с кадастровым номером 64:39:000000:2166 :

1.	—
----	---

1. Сведения о характерных точках контура объекта недвижимости с кадастровым номером 64:39:000000:2167 :

Система координат <u>МСК-64, зона 2</u>		Зона № <u>2</u>						
Обозначение характерных точек границ	Содержатся в Едином государственном реестре недвижимости		Определены в ходе выполнения комплексных кадастровых работ			Метод определения координат	Формулы, примененные для расчета средней квадратической погрешности определения координат характерных точек (Mt), м, с подставленными в такие формулы значениями и итоговые (вычисленные) значения Mt, м	
	координаты, м		координаты, м		Радиус, м			
	X	Y	X	Y	R			
1	2	3	4	5	6	7	8	9
н33970	—	—	—	534 110,13	2 228 898,29	—	Метод спутниковых геодезических измерений (определений)	$\sqrt{(0,08^2 + 0,06^2)} = 0,10$
н33980	—	—	—	534 109,70	2 228 903,78	—		
н33990	—	—	—	534 099,13	2 228 902,97	—		

1	2	3	4	5	6	7	8	9
н34000	—	—	—	534 099,57	2 228 897,19	—	Метод спутниковых геодезических измерений (определений)	$\sqrt{(0,08^2 + 0,06^2)} = 0,10$
н33970	—	—	—	534 110,13	2 228 898,29	—		

2. Сведения о характеристиках объекта недвижимости с кадастровым номером 64:39:000000:2167 :

№ п/п	Наименование характеристики	Значение характеристики
1	2	3
1.	Вид объекта недвижимости	Здание
2.	Ранее присвоенный государственный учетный номер (инвентарный) здания, сооружения, объекта незавершенного строительства	Инвентарный номер 63:404:002:000034640, Условный номер 64-64-24/014/2010-238
3.	Кадастровый номер земельного участка (земельных участков), в границах которого (которых) расположены здание, сооружение, объект незавершенного строительства	—
4.	Уникальный учетный номер кадастрового квартала, в границах которого расположены здание, сооружение, объект незавершенного строительства	64:39:030322
5.	Адрес здания, сооружения, объекта незавершенного строительства	—
5.1.	Сведения о местоположении здания, сооружения, объекта незавершенного строительства (при отсутствии адреса) в структурированном в соответствии с федеральной информационной адресной системой виде	412423, Российская Федерация, Саратовская область, Аткарск г, Огородная ул, д 5
5.2.	Дополнительные сведения о местоположении	—
6.	Иные сведения	—

3. Пояснения к сведениям об объекте недвижимости с кадастровым номером 64:39:000000:2167 :

1.	—
----	---

1. Сведения о характерных точках контура объекта недвижимости с кадастровым номером 64:39:030322:36 :

Система координат		МСК-64, зона 2					Зона № <u>2</u>	
Обозначение характерных точек границ	Содержатся в Едином государственном реестре недвижимости			Определены в ходе выполнения комплексных кадастровых работ			Метод определения координат	Формулы, примененные для расчета средней квадратической погрешности определения координат характерных точек (Mt), м, с подставленными в такие формулы значениями и итоговые (вычисленные) значения Mt, м
	координаты, м		Радиус, м	координаты, м		Радиус, м		
	X	Y	R	X	Y	R		
1	2	3	4	5	6	7	8	9
н4690	—	—	—	534 092,03	2 228 852,86	—	Метод спутниковых геодезических измерений (определений)	$\sqrt{(0,08^2 + 0,06^2)} = 0,10$
н4700	—	—	—	534 092,98	2 228 861,76	—		
н4710	—	—	—	534 084,76	2 228 862,94	—		
н4720	—	—	—	534 083,51	2 228 854,42	—		
н4690	—	—	—	534 092,03	2 228 852,86	—		

2. Сведения о характеристиках объекта недвижимости с кадастровым номером 64:39:030322:36 :

№ п/п	Наименование характеристики	Значение характеристики
1	2	3
1.	Вид объекта недвижимости	Здание
2.	Ранее присвоенный государственный учетный номер (инвентарный) здания, сооружения, объекта незавершенного строительства	Инвентарный номер 63:404:002:000031250, Инвентарный номер 63:404:002:000031250:А,а1, Условный номер 64-64-45/027/2012-119
3.	Кадастровый номер земельного участка (земельных участков), в границах которого (которых) расположены здание, сооружение, объект незавершенного строительства	64:39:030322:29
4.	Уникальный учетный номер кадастрового квартала, в границах которого расположены здание, сооружение, объект незавершенного строительства	64:39:030322

1	2	3
5.	Адрес здания, сооружения, объекта незавершенного строительства	—
5.1.	Сведения о местоположении здания, сооружения, объекта незавершенного строительства (при отсутствии адреса) в структурированном в соответствии с федеральной информационной адресной системой виде	412423, Российская Федерация, Саратовская область, Аткарск г, Лесная-Дачная ул, д 4
5.2.	Дополнительные сведения о местоположении	—
6.	Иные сведения	—

3. Пояснения к сведениям об объекте недвижимости с кадастровым номером 64:39:030322:36 :

1.	—
----	---

1. Сведения о характерных точках контура объекта недвижимости с кадастровым номером 64:39:030322:37 :

Система координат	<u>МСК-64, зона 2</u>	Зона №	<u>2</u>
-------------------	-----------------------	--------	----------

Обозначение характерных точек границ	Содержатся в Едином государственном реестре недвижимости			Определены в ходе выполнения комплексных кадастровых работ			Метод определения координат	Формулы, примененные для расчета средней квадратической погрешности определения координат характерных точек (Mt), м, с подставленными в такие формулы значениями и итоговые (вычисленные) значения Mt, м
	координаты, м		Радиус, м	координаты, м		Радиус, м		
	X	Y	R	X	Y	R		
1	2	3	4	5	6	7	8	9
н4730	—	—	—	534 138,53	2 228 837,71	—	Метод спутниковых геодезических измерений (определений)	$\sqrt{(0,08^2 + 0,06^2)} = 0,10$
н4740	—	—	—	534 138,12	2 228 848,35	—		
н4750	—	—	—	534 131,08	2 228 847,99	—		
н4760	—	—	—	534 131,59	2 228 837,42	—		
н4730	—	—	—	534 138,53	2 228 837,71	—		

2. Сведения о характеристиках объекта недвижимости с кадастровым номером 64:39:030322:37 :

№ п/п	Наименование характеристики	Значение характеристики
1	2	3
1.	Вид объекта недвижимости	Здание

1	2	3
2.	Ранее присвоенный государственный учетный номер (инвентарный) здания, сооружения, объекта незавершенного строительства	Инвентарный номер 63:404:000:000000000
3.	Кадастровый номер земельного участка (земельных участков), в границах которого (которых) расположены здание, сооружение, объект незавершенного строительства	64:39:030322:32
4.	Уникальный учетный номер кадастрового квартала, в границах которого расположены здание, сооружение, объект незавершенного строительства	64:39:030322
5.	Адрес здания, сооружения, объекта незавершенного строительства	—
5.1.	Сведения о местоположении здания, сооружения, объекта незавершенного строительства (при отсутствии адреса) в структурированном в соответствии с федеральной информационной адресной системой виде	412423, Российская Федерация, Саратовская область, Аткарск г, Огородная ул, д 12
5.2.	Дополнительные сведения о местоположении	—
6.	Иные сведения	—

3. Пояснения к сведениям об объекте недвижимости с кадастровым номером 64:39:030322:37 :

1.	—
----	---

1. Сведения о характерных точках контура объекта недвижимости с кадастровым номером 64:39:030322:38 :

Система координат <u>МСК-64, зона 2</u>		Зона № <u>2</u>						
Обозначение характерных точек границ	Содержатся в Едином государственном реестре недвижимости		Определены в ходе выполнения комплексных кадастровых работ			Метод определения координат	Формулы, примененные для расчета средней квадратической погрешности определения координат характерных точек (Mt), м, с подставленными в такие формулы значениями и итоговые (вычисленные) значения Mt, м	
	координаты, м		координаты, м		Радиус, м			
	X	Y	X	Y	R			
1	2	3	4	5	6	7	8	9
н4770	—	—	—	534 135,83	2 228 889,66	—	Метод спутниковых геодезических измерений (определений)	$\sqrt{(0,08^2 + 0,06^2)} = 0,10$
н4780	—	—	—	534 135,44	2 228 897,08	—		
н4790	—	—	—	534 129,39	2 228 896,77	—		

1	2	3	4	5	6	7	8	9
н4800	—	—	—	534 129,90	2 228 889,52	—	Метод спутниковых геодезических измерений (определений)	$\sqrt{(0,08^2 + 0,06^2)} = 0,10$
н4770	—	—	—	534 135,83	2 228 889,66	—		

2. Сведения о характеристиках объекта недвижимости с кадастровым номером 64:39:030322:38 :

№ п/п	Наименование характеристики	Значение характеристики
1	2	3
1.	Вид объекта недвижимости	Здание
2.	Ранее присвоенный государственный учетный номер (инвентарный) здания, сооружения, объекта незавершенного строительства	Инвентарный номер 1/3450-1-185, Инвентарный номер 63:404:000:000000000, Условный номер 63-01/03-6-370
3.	Кадастровый номер земельного участка (земельных участков), в границах которого (которых) расположены здание, сооружение, объект незавершенного строительства	64:39:030322:9
4.	Уникальный учетный номер кадастрового квартала, в границах которого расположены здание, сооружение, объект незавершенного строительства	64:39:030322
5.	Адрес здания, сооружения, объекта незавершенного строительства	—
5.1.	Сведения о местоположении здания, сооружения, объекта незавершенного строительства (при отсутствии адреса) в структурированном в соответствии с федеральной информационной адресной системой виде	412423, Российская Федерация, Саратовская область, Аткарск г, Огородная ул, д 16
5.2.	Дополнительные сведения о местоположении	—
6.	Иные сведения	—

3. Пояснения к сведениям об объекте недвижимости с кадастровым номером 64:39:030322:38 :

1.	—
----	---

1. Сведения о характерных точках контура объекта недвижимости с кадастровым номером 64:39:030322:39 :

Система координат		МСК-64, зона 2					Зона № <u>2</u>	
Обозначение характерных точек границ	Содержатся в Едином государственном реестре недвижимости			Определены в ходе выполнения комплексных кадастровых работ			Метод определения координат	Формулы, примененные для расчета средней квадратической погрешности определения координат характерных точек (Mt), м, с подставленными в такие формулы значениями и итоговые (вычисленные) значения Mt, м
	координаты, м		Радиус, м	координаты, м		Радиус, м		
	X	Y	R	X	Y	R		
1	2	3	4	5	6	7	8	9
н481О	—	—	—	534 201,55	2 228 839,12	—	Метод спутниковых геодезических измерений (определений)	$\sqrt{(0,08^2 + 0,06^2)} = 0,10$
н482О	—	—	—	534 202,02	2 228 845,82	—		
н483О	—	—	—	534 190,09	2 228 846,92	—		
н484О	—	—	—	534 189,42	2 228 840,54	—		
н481О	—	—	—	534 201,55	2 228 839,12	—		

2. Сведения о характеристиках объекта недвижимости с кадастровым номером 64:39:030322:39 :

№ п/п	Наименование характеристики	Значение характеристики
1	2	3
1.	Вид объекта недвижимости	Здание
2.	Ранее присвоенный государственный учетный номер (инвентарный) здания, сооружения, объекта незавершенного строительства	Инвентарный номер 63:404:000:000000000
3.	Кадастровый номер земельного участка (земельных участков), в границах которого (которых) расположены здание, сооружение, объект незавершенного строительства	64:39:030322:34
4.	Уникальный учетный номер кадастрового квартала, в границах которого расположены здание, сооружение, объект незавершенного строительства	64:39:030322

1	2	3
5.	Адрес здания, сооружения, объекта незавершенного строительства	—
5.1.	Сведения о местоположении здания, сооружения, объекта незавершенного строительства (при отсутствии адреса) в структурированном в соответствии с федеральной информационной адресной системой виде	412423, Российская Федерация, Саратовская область, Аткарск г, Огородная ул, д 8
5.2.	Дополнительные сведения о местоположении	—
6.	Иные сведения	—

3. Пояснения к сведениям об объекте недвижимости с кадастровым номером 64:39:030322:39 :

1.	—
----	---

1. Сведения о характерных точках контура объекта недвижимости с кадастровым номером 64:39:030322:40 :

Система координат	<u>МСК-64, зона 2</u>	Зона №	<u>2</u>
-------------------	-----------------------	--------	----------

Обозначение характерных точек границ	Содержатся в Едином государственном реестре недвижимости			Определены в ходе выполнения комплексных кадастровых работ			Метод определения координат	Формулы, примененные для расчета средней квадратической погрешности определения координат характерных точек (Mt), м, с подставленными в такие формулы значениями и итоговые (вычисленные) значения Mt, м
	координаты, м		Радиус, м	координаты, м		Радиус, м		
	X	Y	R	X	Y	R		
1	2	3	4	5	6	7	8	9
н900	—	—	—	534 128,40	2 228 917,18	—	Метод спутниковых геодезических измерений (определений)	$\sqrt{(0,08^2 + 0,08^2)} = 0,10$
н910	—	—	—	534 128,75	2 228 912,12	—		
н920	—	—	—	534 136,93	2 228 913,16	—		
н930	—	—	—	534 137,27	2 228 910,62	—		
н940	—	—	—	534 141,57	2 228 911,08	—		
н950	—	—	—	534 141,25	2 228 913,87	—		
н960	—	—	—	534 140,23	2 228 913,81	—		$\sqrt{(0,08^2 + 0,06^2)} = 0,10$

1	2	3	4	5	6	7	8	9
н970	—	—	—	534 139,95	2 228 918,35	—	Метод спутниковых геодезических измерений (определений)	$\sqrt{(0,08^2 + 0,06^2)} = 0,10$
н900	—	—	—	534 128,40	2 228 917,18	—		$\sqrt{(0,08^2 + 0,08^2)} = 0,10$

2. Сведения о характеристиках объекта недвижимости с кадастровым номером 64:39:030322:40 :

№ п/п	Наименование характеристики	Значение характеристики
1	2	3
1.	Вид объекта недвижимости	Здание
2.	Ранее присвоенный государственный учетный номер (инвентарный) здания, сооружения, объекта незавершенного строительства	Инвентарный номер 63:404:002:000034520, Условный номер 64-64-11/012/2006-446
3.	Кадастровый номер земельного участка (земельных участков), в границах которого (которых) расположены здание, сооружение, объект незавершенного строительства	64:39:030322:16
4.	Уникальный учетный номер кадастрового квартала, в границах которого расположены здание, сооружение, объект незавершенного строительства	64:39:030322
5.	Адрес здания, сооружения, объекта незавершенного строительства	—
5.1.	Сведения о местоположении здания, сооружения, объекта незавершенного строительства (при отсутствии адреса) в структурированном в соответствии с федеральной информационной адресной системой виде	412423, Российская Федерация, Саратовская область, Аткарск г, Огородная ул, д 18
5.2.	Дополнительные сведения о местоположении	—
6.	Иные сведения	—

3. Пояснения к сведениям об объекте недвижимости с кадастровым номером 64:39:030322:40 :

1.	—
----	---

1. Сведения о характерных точках контура объекта недвижимости с кадастровым номером 64:39:030322:41 :

Система координат		МСК-64, зона 2					Зона № <u>2</u>	
Обозначение характерных точек границ	Содержатся в Едином государственном реестре недвижимости			Определены в ходе выполнения комплексных кадастровых работ			Метод определения координат	Формулы, примененные для расчета средней квадратической погрешности определения координат характерных точек (Mt), м, с подставленными в такие формулы значениями и итоговые (вычисленные) значения Mt, м
	координаты, м		Радиус, м	координаты, м		Радиус, м		
	X	Y	R	X	Y	R		
1	2	3	4	5	6	7	8	9
н980	—	—	—	534 110,80	2 228 879,64	—	Метод спутниковых геодезических измерений (определений)	$\sqrt{(0,08^2 + 0,06^2)} = 0,10$
н990	—	—	—	534 110,47	2 228 884,72	—		
н1000	—	—	—	534 102,13	2 228 884,33	—		
н1010	—	—	—	534 102,55	2 228 879,03	—		
н980	—	—	—	534 110,80	2 228 879,64	—		

2. Сведения о характеристиках объекта недвижимости с кадастровым номером 64:39:030322:41 :

№ п/п	Наименование характеристики	Значение характеристики
1	2	3
1.	Вид объекта недвижимости	Здание
2.	Ранее присвоенный государственный учетный номер (инвентарный) здания, сооружения, объекта незавершенного строительства	Инвентарный номер 3456, Инвентарный номер 63:404:000:000000000, Условный номер 63-01/03-7-324
3.	Кадастровый номер земельного участка (земельных участков), в границах которого (которых) расположены здание, сооружение, объект незавершенного строительства	64:39:030322:3
4.	Уникальный учетный номер кадастрового квартала, в границах которого расположены здание, сооружение, объект незавершенного строительства	64:39:030322

1	2	3
5.	Адрес здания, сооружения, объекта незавершенного строительства	—
5.1.	Сведения о местоположении здания, сооружения, объекта незавершенного строительства (при отсутствии адреса) в структурированном в соответствии с федеральной информационной адресной системой виде	412423, Российская Федерация, Саратовская область, Аткарск г, Огородная ул, д 3
5.2.	Дополнительные сведения о местоположении	—
6.	Иные сведения	—

3. Пояснения к сведениям об объекте недвижимости с кадастровым номером 64:39:030322:41 :

1.	—
----	---

1. Сведения о характерных точках контура объекта недвижимости с кадастровым номером 64:39:030322:42 :

Система координат	<u>МСК-64, зона 2</u>	Зона №	<u>2</u>
-------------------	-----------------------	--------	----------

Обозначение характерных точек границ	Содержатся в Едином государственном реестре недвижимости			Определены в ходе выполнения комплексных кадастровых работ			Метод определения координат	Формулы, примененные для расчета средней квадратической погрешности определения координат характерных точек (Mt), м, с подставленными в такие формулы значениями и итоговые (вычисленные) значения Mt, м
	координаты, м		Радиус, м	координаты, м		Радиус, м		
	X	Y	R	X	Y	R		
1	2	3	4	5	6	7	8	9
н102О	—	—	—	534 201,32	2 228 867,90	—	Метод спутниковых геодезических измерений (определений)	$\sqrt{(0,08^2 + 0,06^2)} = 0,10$
н103О	—	—	—	534 200,81	2 228 876,47	—		
н104О	—	—	—	534 195,57	2 228 876,28	—		
н105О	—	—	—	534 195,52	2 228 877,37	—		
н106О	—	—	—	534 192,77	2 228 877,28	—		
н107О	—	—	—	534 193,06	2 228 867,44	—		
н102О	—	—	—	534 201,32	2 228 867,90	—		

2. Сведения о характеристиках объекта недвижимости с кадастровым номером 64:39:030322:42 :

№ п/п	Наименование характеристики	Значение характеристики
1	2	3
1.	Вид объекта недвижимости	Здание
2.	Ранее присвоенный государственный учетный номер (инвентарный) здания, сооружения, объекта незавершенного строительства	Инвентарный номер 63:204:002:000034630, Инвентарный номер 63:404:002:000034630, Условный номер 64-64-39/008/2008-372
3.	Кадастровый номер земельного участка (земельных участков), в границах которого (которых) расположены здание, сооружение, объект незавершенного строительства	64:39:030322:21
4.	Уникальный учетный номер кадастрового квартала, в границах которого расположены здание, сооружение, объект незавершенного строительства	64:39:030322
5.	Адрес здания, сооружения, объекта незавершенного строительства	—
5.1.	Сведения о местоположении здания, сооружения, объекта незавершенного строительства (при отсутствии адреса) в структурированном в соответствии с федеральной информационной адресной системой виде	412423, Российская Федерация, Саратовская область, Аткарск г, Огородная ул, д 6
5.2.	Дополнительные сведения о местоположении	—
6.	Иные сведения	—

3. Пояснения к сведениям об объекте недвижимости с кадастровым номером 64:39:030322:42 :

1.	—
----	---

1. Сведения о характерных точках контура объекта недвижимости с кадастровым номером 64:39:030322:43 :

Система координат		<u>МСК-64, зона 2</u>					Зона № <u>2</u>	
Обозначение характерных точек границ	Содержатся в Едином государственном реестре недвижимости			Определены в ходе выполнения комплексных кадастровых работ			Метод определения координат	Формулы, примененные для расчета средней квадратической погрешности определения координат характерных точек (Mt), м, с подставленными в такие формулы значениями и итоговые (вычисленные) значения Mt, м
	координаты, м		Радиус, м	координаты, м		Радиус, м		
	X	Y	R	X	Y	R		
1	2	3	4	5	6	7	8	9
n108O	—	—	—	534 107,18	2 228 937,83	—	Метод спутниковых геодезических измерений (определений)	$\sqrt{(0,08^2 + 0,06^2)} = 0,10$

1	2	3	4	5	6	7	8	9
н1090	—	—	—	534 105,95	2 228 947,00	—	Метод спутниковых геодезических измерений (определений)	$\sqrt{(0,08^2 + 0,06^2)} = 0,10$
н1100	—	—	534 101,05	2 228 946,39	—			
н1110	—	—	—	534 102,19	2 228 937,30	—		
н1080	—	—	—	534 107,18	2 228 937,83	—		

2. Сведения о характеристиках объекта недвижимости с кадастровым номером 64:39:030322:43 :

№ п/п	Наименование характеристики	Значение характеристики
1	2	3
1.	Вид объекта недвижимости	Здание
2.	Ранее присвоенный государственный учетный номер (инвентарный) здания, сооружения, объекта незавершенного строительства	Инвентарный номер 63:204:002:000036910, Инвентарный номер 63:404:002:000036910, Условный номер 64-64-11/001/2005-493
3.	Кадастровый номер земельного участка (земельных участков), в границах которого (которых) расположены здание, сооружение, объект незавершенного строительства	64:39:030322:18
4.	Уникальный учетный номер кадастрового квартала, в границах которого расположены здание, сооружение, объект незавершенного строительства	64:39:030322
5.	Адрес здания, сооружения, объекта незавершенного строительства	—
5.1.	Сведения о местоположении здания, сооружения, объекта незавершенного строительства (при отсутствии адреса) в структурированном в соответствии с федеральной информационной адресной системой виде	412423, Российская Федерация, Саратовская область, Аткарск г, Зеленая ул, д 1
5.2.	Дополнительные сведения о местоположении	—
6.	Иные сведения	—

3. Пояснения к сведениям об объекте недвижимости с кадастровым номером 64:39:030322:43 :

1.	—
----	---

1. Сведения о характерных точках контура объекта недвижимости с кадастровым номером 64:39:030322:44 :

Система координат		МСК-64, зона 2					Зона № <u>2</u>	
Обозначение характерных точек границ	Содержатся в Едином государственном реестре недвижимости			Определены в ходе выполнения комплексных кадастровых работ			Метод определения координат	Формулы, примененные для расчета средней квадратической погрешности определения координат характерных точек (Mt), м, с подставленными в такие формулы значениями и итоговые (вычисленные) значения Mt, м
	координаты, м		Радиус, м	координаты, м		Радиус, м		
	X	Y	R	X	Y	R		
1	2	3	4	5	6	7	8	9
н1520	—	—	—	534 105,89	2 228 961,77	—	Метод спутниковых геодезических измерений (определений)	$\sqrt{(0,08^2 + 0,06^2)} = 0,10$
н1530	—	—	—	534 105,42	2 228 967,81	—		
н1540	—	—	—	534 095,67	2 228 967,15	—		
н1550	—	—	—	534 096,19	2 228 960,82	—		
н1520	—	—	—	534 105,89	2 228 961,77	—		
н1520	—	—	—	534 105,89	2 228 961,77	—		

2. Сведения о характеристиках объекта недвижимости с кадастровым номером 64:39:030322:44 :

№ п/п	Наименование характеристики	Значение характеристики
1	2	3
1.	Вид объекта недвижимости	Здание
2.	Ранее присвоенный государственный учетный номер (инвентарный) здания, сооружения, объекта незавершенного строительства	Инвентарный номер 1/3693-1-184, Инвентарный номер 63:404:000:000000000, Условный номер 63-01/03-6-498
3.	Кадастровый номер земельного участка (земельных участков), в границах которого (которых) расположены здание, сооружение, объект незавершенного строительства	64:39:030322:10
4.	Уникальный учетный номер кадастрового квартала, в границах которого расположены здание, сооружение, объект незавершенного строительства	64:39:030322

1	2	3
5.	Адрес здания, сооружения, объекта незавершенного строительства	—
5.1.	Сведения о местоположении здания, сооружения, объекта незавершенного строительства (при отсутствии адреса) в структурированном в соответствии с федеральной информационной адресной системой виде	412423, Российская Федерация, Саратовская область, Аткарск г, Зеленая ул, д 2
5.2.	Дополнительные сведения о местоположении	—
6.	Иные сведения	—

3. Пояснения к сведениям об объекте недвижимости с кадастровым номером 64:39:030322:44 :

1.	—
----	---

1. Сведения о характерных точках контура объекта недвижимости с кадастровым номером 64:39:030322:45 :

Система координат	<u>МСК-64, зона 2</u>	Зона №	<u>2</u>
-------------------	-----------------------	--------	----------

Обозначение характерных точек границ	Содержатся в Едином государственном реестре недвижимости			Определены в ходе выполнения комплексных кадастровых работ			Метод определения координат	Формулы, примененные для расчета средней квадратической погрешности определения координат характерных точек (Mt), м, с подставленными в такие формулы значениями и итоговые (вычисленные) значения Mt, м
	координаты, м		Радиус, м	координаты, м		Радиус, м		
	X	Y	R	X	Y	R		
1	2	3	4	5	6	7	8	9
н156О	—	—	—	534 113,32	2 228 844,99	—	Метод спутниковых геодезических измерений (определений)	$\sqrt{(0,08^2 + 0,06^2)} = 0,10$
н157О	—	—	—	534 112,62	2 228 853,94	—		
н158О	—	—	—	534 104,58	2 228 853,45	—		
н159О	—	—	—	534 105,04	2 228 844,69	—		
н156О	—	—	—	534 113,32	2 228 844,99	—		

2. Сведения о характеристиках объекта недвижимости с кадастровым номером 64:39:030322:45 :

№ п/п	Наименование характеристики	Значение характеристики
1	2	3
1.	Вид объекта недвижимости	Здание

1	2	3
2.	Ранее присвоенный государственный учетный номер (инвентарный) здания, сооружения, объекта незавершенного строительства	Инвентарный номер 63:204:001:005135040, Инвентарный номер 63:404:001:005135040, Условный номер 63-01/03-2-139
3.	Кадастровый номер земельного участка (земельных участков), в границах которого (которых) расположены здание, сооружение, объект незавершенного строительства	64:39:030322:1
4.	Уникальный учетный номер кадастрового квартала, в границах которого расположены здание, сооружение, объект незавершенного строительства	64:39:030322
5.	Адрес здания, сооружения, объекта незавершенного строительства	—
5.1.	Сведения о местоположении здания, сооружения, объекта незавершенного строительства (при отсутствии адреса) в структурированном в соответствии с федеральной информационной адресной системой виде	412423, Российская Федерация, Саратовская область, Аткарск г, Огородная ул, д 1
5.2.	Дополнительные сведения о местоположении	—
6.	Иные сведения	—

3. Пояснения к сведениям об объекте недвижимости с кадастровым номером 64:39:030322:45 :

1.	—
----	---

1. Сведения о характерных точках контура объекта недвижимости с кадастровым номером 64:39:030322:46 :

Система координат <u>МСК-64, зона 2</u>		Зона № <u>2</u>						
Обозначение характерных точек границ	Содержатся в Едином государственном реестре недвижимости		Определены в ходе выполнения комплексных кадастровых работ			Метод определения координат	Формулы, примененные для расчета средней квадратической погрешности определения координат характерных точек (Mt), м, с подставленными в такие формулы значениями и итоговые (вычисленные) значения Mt, м	
	координаты, м		координаты, м		Радиус, м			
	X	Y	X	Y	R			
1	2	3	4	5	6	7	8	9
n160O	—	—	—	534 063,87	2 228 912,95	—	Метод спутниковых геодезических измерений (определений)	$\sqrt{(0,08^2 + 0,06^2)} = 0,10$
n161O	—	—	—	534 063,22	2 228 918,16	—		
n162O	—	—	—	534 059,99	2 228 917,63	—		

1	2	3	4	5	6	7	8	9
н1630	—	—	—	534 059,53	2 228 921,55	—	Метод спутниковых геодезических измерений (определений)	$\sqrt{(0,08^2 + 0,06^2)} = 0,10$
н1640	—	—	—	534 049,68	2 228 920,29	—		
н1650	—	—	—	534 050,48	2 228 914,17	—		
н1660	—	—	—	534 056,68	2 228 914,93	—		
н1670	—	—	—	534 057,06	2 228 912,19	—		
н1600	—	—	—	534 063,87	2 228 912,95	—		

2. Сведения о характеристиках объекта недвижимости с кадастровым номером 64:39:030322:46 :

№ п/п	Наименование характеристики	Значение характеристики
1	2	3
1.	Вид объекта недвижимости	Здание
2.	Ранее присвоенный государственный учетный номер (инвентарный) здания, сооружения, объекта незавершенного строительства	Инвентарный номер 63:404:000:000000000, Условный номер 64:39:82:0:195:130:0:0
3.	Кадастровый номер земельного участка (земельных участков), в границах которого (которых) расположены здание, сооружение, объект незавершенного строительства	64:39:030322:5
4.	Уникальный учетный номер кадастрового квартала, в границах которого расположены здание, сооружение, объект незавершенного строительства	64:39:030322
5.	Адрес здания, сооружения, объекта незавершенного строительства	—
5.1.	Сведения о местоположении здания, сооружения, объекта незавершенного строительства (при отсутствии адреса) в структурированном в соответствии с федеральной информационной адресной системой виде	412423, Российская Федерация, Саратовская область, Аткарск г, Мичурина ул, д 130
5.2.	Дополнительные сведения о местоположении	—
6.	Иные сведения	—

3. Пояснения к сведениям об объекте недвижимости с кадастровым номером 64:39:030322:46 :

1.	—
----	---

1. Сведения о характерных точках контура объекта недвижимости с кадастровым номером 64:39:030322:47 :

Система координат		МСК-64, зона 2					Зона № <u>2</u>	
Обозначение характерных точек границ	Содержатся в Едином государственном реестре недвижимости			Определены в ходе выполнения комплексных кадастровых работ			Метод определения координат	Формулы, примененные для расчета средней квадратической погрешности определения координат характерных точек (Mt), м, с подставленными в такие формулы значениями и итоговые (вычисленные) значения Mt, м
	координаты, м		Радиус, м	координаты, м		Радиус, м		
	X	Y	R	X	Y	R		
1	2	3	4	5	6	7	8	9
н168О	—	—	—	534 087,11	2 228 934,94	—	Метод спутниковых геодезических измерений (определений)	$\sqrt{(0,08^2 + 0,06^2)} = 0,10$
н169О	—	—	—	534 085,66	2 228 944,98	—		
н170О	—	—	—	534 081,36	2 228 944,53	—		
н171О	—	—	—	534 082,88	2 228 934,41	—		
н168О	—	—	—	534 087,11	2 228 934,94	—		

2. Сведения о характеристиках объекта недвижимости с кадастровым номером 64:39:030322:47 :

№ п/п	Наименование характеристики	Значение характеристики
1	2	3
1.	Вид объекта недвижимости	Здание
2.	Ранее присвоенный государственный учетный номер (инвентарный) здания, сооружения, объекта незавершенного строительства	Инвентарный номер 63:204:002:000026640, Инвентарный номер 63:404:002:000026640, Условный номер 63-64/11-3-52
3.	Кадастровый номер земельного участка (земельных участков), в границах которого (которых) расположены здание, сооружение, объект незавершенного строительства	64:39:030322:6
4.	Уникальный учетный номер кадастрового квартала, в границах которого расположены здание, сооружение, объект незавершенного строительства	64:39:030322

1	2	3
5.	Адрес здания, сооружения, объекта незавершенного строительства	—
5.1.	Сведения о местоположении здания, сооружения, объекта незавершенного строительства (при отсутствии адреса) в структурированном в соответствии с федеральной информационной адресной системой виде	412423, Российская Федерация, Саратовская область, Аткарск г, Зеленая ул, д 3
5.2.	Дополнительные сведения о местоположении	—
6.	Иные сведения	—

3. Пояснения к сведениям об объекте недвижимости с кадастровым номером 64:39:030322:47 :

1.	—
----	---

1. Сведения о характерных точках контура объекта недвижимости с кадастровым номером 64:39:030322:48 :

Система координат	<u>МСК-64, зона 2</u>	Зона №	<u>2</u>
-------------------	-----------------------	--------	----------

Обозначение характерных точек границ	Содержатся в Едином государственном реестре недвижимости			Определены в ходе выполнения комплексных кадастровых работ			Метод определения координат	Формулы, примененные для расчета средней квадратической погрешности определения координат характерных точек (Mt), м, с подставленными в такие формулы значениями и итоговые (вычисленные) значения Mt, м
	координаты, м		Радиус, м	координаты, м		Радиус, м		
	X	Y	R	X	Y	R		
1	2	3	4	5	6	7	8	9
н2640	—	—	—	534 057,97	2 228 934,44	—	Метод спутниковых геодезических измерений (определений)	$\sqrt{(0,08^2 + 0,06^2)} = 0,10$
н2650	—	—	—	534 057,21	2 228 941,02	—		
н2660	—	—	—	534 047,28	2 228 939,99	—		
н2670	—	—	—	534 047,85	2 228 933,37	—		
н2640	—	—	—	534 057,97	2 228 934,44	—		

2. Сведения о характеристиках объекта недвижимости с кадастровым номером 64:39:030322:48 :

№ п/п	Наименование характеристики	Значение характеристики
1	2	3
1.	Вид объекта недвижимости	Здание

1	2	3
2.	Ранее присвоенный государственный учетный номер (инвентарный) здания, сооружения, объекта незавершенного строительства	Инвентарный номер 63:404:000:000000000
3.	Кадастровый номер земельного участка (земельных участков), в границах которого (которых) расположены здание, сооружение, объект незавершенного строительства	64:39:030322:31
4.	Уникальный учетный номер кадастрового квартала, в границах которого расположены здание, сооружение, объект незавершенного строительства	64:39:030322
5.	Адрес здания, сооружения, объекта незавершенного строительства	—
5.1.	Сведения о местоположении здания, сооружения, объекта незавершенного строительства (при отсутствии адреса) в структурированном в соответствии с федеральной информационной адресной системой виде	412423, Российская Федерация, Саратовская область, Аткарск г, Мичурина ул, д 132
5.2.	Дополнительные сведения о местоположении	—
6.	Иные сведения	—

3. Пояснения к сведениям об объекте недвижимости с кадастровым номером 64:39:030322:48 :

1. —

1. Сведения о характерных точках контура объекта недвижимости с кадастровым номером 64:39:030322:49 :

Система координат МСК-64, зона 2 Зона № 2

Обозначение характерных точек границ	Содержатся в Едином государственном реестре недвижимости			Определены в ходе выполнения комплексных кадастровых работ			Метод определения координат	Формулы, примененные для расчета средней квадратической погрешности определения координат характерных точек (Mt), м, с подставленными в такие формулы значениями и итоговые (вычисленные) значения Mt, м
	координаты, м		Радиус, м	координаты, м		Радиус, м		
	X	Y	R	X	Y	R		
1	2	3	4	5	6	7	8	9
н2680	—	—	—	534 090,79	2 228 798,02	—	Метод спутниковых геодезических измерений (определений)	$\sqrt{(0,08^2 + 0,06^2)} = 0,10$
н2690	—	—	—	534 088,97	2 228 802,24	—		
н2700	—	—	—	534 091,63	2 228 803,50	—		

1	2	3	4	5	6	7	8	9
н2710	—	—	—	534 088,82	2 228 809,70	—	Метод спутниковых геодезических измерений (определений)	$\sqrt{(0,08^2 + 0,06^2)} = 0,10$
н2720	—	—	534 080,07	2 228 805,86	—			
н2730	—	—	534 084,62	2 228 795,19	—			
н2680	—	—	534 090,79	2 228 798,02	—			

2. Сведения о характеристиках объекта недвижимости с кадастровым номером 64:39:030322:49 :

№ п/п	Наименование характеристики	Значение характеристики
1	2	3
1.	Вид объекта недвижимости	Здание
2.	Ранее присвоенный государственный учетный номер (инвентарный) здания, сооружения, объекта незавершенного строительства	Инвентарный номер 1/3070-1-480, Инвентарный номер 63:404:000:000000000, Условный номер 63-01/03-6-354
3.	Кадастровый номер земельного участка (земельных участков), в границах которого (которых) расположены здание, сооружение, объект незавершенного строительства	64:39:030322:7
4.	Уникальный учетный номер кадастрового квартала, в границах которого расположены здание, сооружение, объект незавершенного строительства	64:39:030322
5.	Адрес здания, сооружения, объекта незавершенного строительства	—
5.1.	Сведения о местоположении здания, сооружения, объекта незавершенного строительства (при отсутствии адреса) в структурированном в соответствии с федеральной информационной адресной системой виде	412423, Российская Федерация, Саратовская область, Аткарск г, Мичурина ул, д 124
5.2.	Дополнительные сведения о местоположении	—
6.	Иные сведения	—

3. Пояснения к сведениям об объекте недвижимости с кадастровым номером 64:39:030322:49 :

1.	—
----	---

1. Сведения о характерных точках контура объекта недвижимости с кадастровым номером 64:39:030322:50 :

Система координат		МСК-64, зона 2					Зона № <u>2</u>	
Обозначение характерных точек границ	Содержатся в Едином государственном реестре недвижимости			Определены в ходе выполнения комплексных кадастровых работ			Метод определения координат	Формулы, примененные для расчета средней квадратической погрешности определения координат характерных точек (Mt), м, с подставленными в такие формулы значениями и итоговые (вычисленные) значения Mt, м
	координаты, м		Радиус, м	координаты, м		Радиус, м		
	X	Y	R	X	Y	R		
1	2	3	4	5	6	7	8	9
н2740	—	—	—	534 065,66	2 228 865,34	—	Метод спутниковых геодезических измерений (определений)	$\sqrt{(0,08^2 + 0,06^2)} = 0,10$
н2750	—	—	—	534 064,90	2 228 870,78	—		
н2760	—	—	—	534 056,57	2 228 869,72	—		
н2770	—	—	—	534 057,40	2 228 864,28	—		
н2740	—	—	—	534 065,66	2 228 865,34	—		

2. Сведения о характеристиках объекта недвижимости с кадастровым номером 64:39:030322:50 :

№ п/п	Наименование характеристики	Значение характеристики
1	2	3
1.	Вид объекта недвижимости	Здание
2.	Ранее присвоенный государственный учетный номер (инвентарный) здания, сооружения, объекта незавершенного строительства	Инвентарный номер 63:204:001:020111140, Инвентарный номер 63:404:001:020111140, Условный номер 63-01/03-8-665
3.	Кадастровый номер земельного участка (земельных участков), в границах которого (которых) расположены здание, сооружение, объект незавершенного строительства	64:39:030322:13
4.	Уникальный учетный номер кадастрового квартала, в границах которого расположены здание, сооружение, объект незавершенного строительства	64:39:030322

1	2	3
5.	Адрес здания, сооружения, объекта незавершенного строительства	—
5.1.	Сведения о местоположении здания, сооружения, объекта незавершенного строительства (при отсутствии адреса) в структурированном в соответствии с федеральной информационной адресной системой виде	412423, Российская Федерация, Саратовская область, Аткарск г, Мичурина ул, д 126
5.2.	Дополнительные сведения о местоположении	—
6.	Иные сведения	—

3. Пояснения к сведениям об объекте недвижимости с кадастровым номером 64:39:030322:50 :

1.	—
----	---

1. Сведения о характерных точках контура объекта недвижимости с кадастровым номером 64:39:030322:51 :

Система координат	<u>МСК-64, зона 2</u>	Зона № <u>2</u>
-------------------	-----------------------	-----------------

Обозначение характерных точек границ	Содержатся в Едином государственном реестре недвижимости			Определены в ходе выполнения комплексных кадастровых работ			Метод определения координат	Формулы, примененные для расчета средней квадратической погрешности определения координат характерных точек (Mt), м, с подставленными в такие формулы значениями и итоговые (вычисленные) значения Mt, м
	координаты, м		Радиус, м	координаты, м		Радиус, м		
	X	Y	R	X	Y	R		
1	2	3	4	5	6	7	8	9
н2100	—	—	—	534 117,38	2 228 750,39	—	Метод спутниковых геодезических измерений (определений)	$\sqrt{(0,08^2 + 0,06^2)} = 0,10$
н2110	—	—	—	534 114,70	2 228 756,17	—		
н2120	—	—	—	534 106,39	2 228 752,15	—		
н2130	—	—	—	534 109,25	2 228 746,42	—		
н2100	—	—	—	534 117,38	2 228 750,39	—		

2. Сведения о характеристиках объекта недвижимости с кадастровым номером 64:39:030322:51 :

№ п/п	Наименование характеристики	Значение характеристики
1	2	3
1.	Вид объекта недвижимости	Здание

1	2	3
2.	Ранее присвоенный государственный учетный номер (инвентарный) здания, сооружения, объекта незавершенного строительства	Инвентарный номер 63:404:002:000030720, Условный номер 64-64-11/012/2006-355
3.	Кадастровый номер земельного участка (земельных участков), в границах которого (которых) расположены здание, сооружение, объект незавершенного строительства	64:39:030322:23
4.	Уникальный учетный номер кадастрового квартала, в границах которого расположены здание, сооружение, объект незавершенного строительства	64:39:030322
5.	Адрес здания, сооружения, объекта незавершенного строительства	—
5.1.	Сведения о местоположении здания, сооружения, объекта незавершенного строительства (при отсутствии адреса) в структурированном в соответствии с федеральной информационной адресной системой виде	412423, Российская Федерация, Саратовская область, Аткарск г, Мичурина ул, д 118
5.2.	Дополнительные сведения о местоположении	—
6.	Иные сведения	—

3. Пояснения к сведениям об объекте недвижимости с кадастровым номером 64:39:030322:51 :

1.	—
----	---

1. Сведения о характерных точках контура объекта недвижимости с кадастровым номером 64:39:030322:52 :

Система координат		МСК-64, зона 2					Зона № <u>2</u>	
Обозначение характерных точек границ	Содержатся в Едином государственном реестре недвижимости			Определены в ходе выполнения комплексных кадастровых работ			Метод определения координат	Формулы, примененные для расчета средней квадратической погрешности определения координат характерных точек (Mt), м, с подставленными в такие формулы значениями и итоговые (вычисленные) значения Mt, м
	координаты, м		Радиус, м	координаты, м		Радиус, м		
	X	Y	R	X	Y	R		
1	2	3	4	5	6	7	8	9
н2140	—	—	—	534 062,93	2 228 892,96	—	Метод спутниковых геодезических измерений (определений)	$\sqrt{(0,08^2 + 0,06^2)} = 0,10$
н2150	—	—	—	534 061,90	2 228 901,07	—		
н2160	—	—	—	534 052,86	2 228 900,06	—		

1	2	3	4	5	6	7	8	9
н2170	—	—	—	534 054,08	2 228 891,61	—	Метод спутниковых геодезических измерений (определений)	$\sqrt{(0,08^2 + 0,06^2)} = 0,10$
н2140	—	—	—	534 062,93	2 228 892,96	—		

2. Сведения о характеристиках объекта недвижимости с кадастровым номером 64:39:030322:52 :

№ п/п	Наименование характеристики	Значение характеристики
1	2	3
1.	Вид объекта недвижимости	Здание
2.	Ранее присвоенный государственный учетный номер (инвентарный) здания, сооружения, объекта незавершенного строительства	Инвентарный номер 63:404:002:000030750, Условный номер 64-64-11/013/2007-672
3.	Кадастровый номер земельного участка (земельных участков), в границах которого (которых) расположены здание, сооружение, объект незавершенного строительства	64:39:030322:27
4.	Уникальный учетный номер кадастрового квартала, в границах которого расположены здание, сооружение, объект незавершенного строительства	64:39:030322
5.	Адрес здания, сооружения, объекта незавершенного строительства	—
5.1.	Сведения о местоположении здания, сооружения, объекта незавершенного строительства (при отсутствии адреса) в структурированном в соответствии с федеральной информационной адресной системой виде	412423, Российская Федерация, Саратовская область, Аткарск г, Мичурина ул, д 128
5.2.	Дополнительные сведения о местоположении	—
6.	Иные сведения	—

3. Пояснения к сведениям об объекте недвижимости с кадастровым номером 64:39:030322:52 :

1.	—
----	---

1. Сведения о характерных точках контура объекта недвижимости с кадастровым номером 64:39:030322:53 :

Система координат		МСК-64, зона 2					Зона № <u>2</u>	
Обозначение характерных точек границ	Содержатся в Едином государственном реестре недвижимости			Определены в ходе выполнения комплексных кадастровых работ			Метод определения координат	Формулы, примененные для расчета средней квадратической погрешности определения координат характерных точек (Mt), м, с подставленными в такие формулы значениями и итоговые (вычисленные) значения Mt, м
	координаты, м		Радиус, м	координаты, м		Радиус, м		
	X	Y	R	X	Y	R		
1	2	3	4	5	6	7	8	9
н218О	—	—	—	534 122,22	2 228 739,99	—	Метод спутниковых геодезических измерений (определений)	$\sqrt{(0,08^2 + 0,06^2)} = 0,10$
н219О	—	—	—	534 119,56	2 228 747,41	—		
н220О	—	—	—	534 109,79	2 228 743,61	—		
н221О	—	—	—	534 112,11	2 228 737,79	—		
н222О	—	—	—	534 118,35	2 228 740,15	—		
н223О	—	—	—	534 118,99	2 228 738,70	—		
н218О	—	—	—	534 122,22	2 228 739,99	—		

2. Сведения о характеристиках объекта недвижимости с кадастровым номером 64:39:030322:53 :

№ п/п	Наименование характеристики	Значение характеристики
1	2	3
1.	Вид объекта недвижимости	Здание
2.	Ранее присвоенный государственный учетный номер (инвентарный) здания, сооружения, объекта незавершенного строительства	Инвентарный номер 63:204:001:003972720, Условный номер 64-64-11/001/2007-312
3.	Кадастровый номер земельного участка (земельных участков), в границах которого (которых) расположены здание, сооружение, объект незавершенного строительства	64:39:030322:11

1	2	3
4.	Уникальный учетный номер кадастрового квартала, в границах которого расположены здание, сооружение, объект незавершенного строительства	64:39:030322
5.	Адрес здания, сооружения, объекта незавершенного строительства	—
5.1.	Сведения о местоположении здания, сооружения, объекта незавершенного строительства (при отсутствии адреса) в структурированном в соответствии с федеральной информационной адресной системой виде	412423, Российская Федерация, Саратовская область, Аткарск г, Мичурина ул, д 116
5.2.	Дополнительные сведения о местоположении	—
6.	Иные сведения	—

3. Пояснения к сведениям об объекте недвижимости с кадастровым номером 64:39:030322:53 :

1. —

1. Сведения о характерных точках контура объекта недвижимости с кадастровым номером 64:39:030322:55 :

Система координат МСК-64, зона 2 Зона № 2

Обозначение характерных точек границ	Содержатся в Едином государственном реестре недвижимости			Определены в ходе выполнения комплексных кадастровых работ			Метод определения координат	Формулы, примененные для расчета средней квадратической погрешности определения координат характерных точек (Mt), м, с подставленными в такие формулы значениями и итоговые (вычисленные) значения Mt, м
	координаты, м		Радиус, м	координаты, м		Радиус, м		
	X	Y	R	X	Y	R		
1	2	3	4	5	6	7	8	9
н2240	—	—	—	534 137,44	2 228 974,79	—	Метод спутниковых геодезических измерений (определений)	$\sqrt{(0,08^2 + 0,06^2)} = 0,10$
н2250	—	—	—	534 137,09	2 228 979,66	—		
н2260	—	—	—	534 126,45	2 228 979,01	—		
н2270	—	—	—	534 126,68	2 228 974,19	—		
н2240	—	—	—	534 137,44	2 228 974,79	—		

2. Сведения о характеристиках объекта недвижимости с кадастровым номером 64:39:030322:55 :

№ п/п	Наименование характеристики	Значение характеристики
1	2	3
1.	Вид объекта недвижимости	Здание
2.	Ранее присвоенный государственный учетный номер (инвентарный) здания, сооружения, объекта незавершенного строительства	Инвентарный номер 63:404:000:000000000
3.	Кадастровый номер земельного участка (земельных участков), в границах которого (которых) расположены здание, сооружение, объект незавершенного строительства	64:39:030322:80
4.	Уникальный учетный номер кадастрового квартала, в границах которого расположены здание, сооружение, объект незавершенного строительства	64:39:030322
5.	Адрес здания, сооружения, объекта незавершенного строительства	—
5.1.	Сведения о местоположении здания, сооружения, объекта незавершенного строительства (при отсутствии адреса) в структурированном в соответствии с федеральной информационной адресной системой виде	412423, Российская Федерация, Саратовская область, Аткарск г, Огородная ул, д 24
5.2.	Дополнительные сведения о местоположении	—
6.	Иные сведения	—

3. Пояснения к сведениям об объекте недвижимости с кадастровым номером 64:39:030322:55 :

1.	—
----	---

1. Сведения о характерных точках контура объекта недвижимости с кадастровым номером 64:39:030322:56 :

Система координат <u>МСК-64, зона 2</u>		Зона № <u>2</u>						
Обозначение характерных точек границ	Содержатся в Едином государственном реестре недвижимости		Определены в ходе выполнения комплексных кадастровых работ		Метод определения координат	Формулы, примененные для расчета средней квадратической погрешности определения координат характерных точек (Mt), м, с подставленными в такие формулы значениями и итоговые (вычисленные) значения Mt, м		
	координаты, м		Радиус, м	координаты, м			Радиус, м	
	X	Y	R	X			Y	R
1	2	3	4	5	6	7	8	9
n3810	—	—	—	534 198,26	2 228 947,38	—	Метод спутниковых геодезических измерений (определений)	$\sqrt{(0,08^2 + 0,06^2)} = 0,10$

1	2	3	4	5	6	7	8	9
н3820	—	—	—	534 197,84	2 228 954,22	—	Метод спутниковых геодезических измерений (определений)	$\sqrt{(0,08^2 + 0,06^2)} = 0,10$
н3830	—	—	534 187,42	2 228 953,58	—			
н3840	—	—	534 187,76	2 228 946,84	—			
н3810	—	—	534 198,26	2 228 947,38	—			

2. Сведения о характеристиках объекта недвижимости с кадастровым номером 64:39:030322:56 :

№ п/п	Наименование характеристики	Значение характеристики
1	2	3
1.	Вид объекта недвижимости	Здание
2.	Ранее присвоенный государственный учетный номер (инвентарный) здания, сооружения, объекта незавершенного строительства	Инвентарный номер 63:404:000:000000000
3.	Кадастровый номер земельного участка (земельных участков), в границах которого (которых) расположены здание, сооружение, объект незавершенного строительства	64:39:030322:33
4.	Уникальный учетный номер кадастрового квартала, в границах которого расположены здание, сооружение, объект незавершенного строительства	64:39:030322
5.	Адрес здания, сооружения, объекта незавершенного строительства	—
5.1.	Сведения о местоположении здания, сооружения, объекта незавершенного строительства (при отсутствии адреса) в структурированном в соответствии с федеральной информационной адресной системой виде	412423, Российская Федерация, Саратовская область, Аткарск г, Огородная ул, д 2А
5.2.	Дополнительные сведения о местоположении	—
6.	Иные сведения	—

3. Пояснения к сведениям об объекте недвижимости с кадастровым номером 64:39:030322:56 :

1.	—
----	---

1. Сведения о характерных точках контура объекта недвижимости с кадастровым номером 64:39:030322:58 :

Система координат		МСК-64, зона 2					Зона № <u>2</u>	
Обозначение характерных точек границ	Содержатся в Едином государственном реестре недвижимости			Определены в ходе выполнения комплексных кадастровых работ			Метод определения координат	Формулы, примененные для расчета средней квадратической погрешности определения координат характерных точек (Mt), м, с подставленными в такие формулы значениями и итоговые (вычисленные) значения Mt, м
	координаты, м		Радиус, м	координаты, м		Радиус, м		
	X	Y	R	X	Y	R		
1	2	3	4	5	6	7	8	9
н3890	—	—	—	534 199,09	2 228 925,36	—	Метод спутниковых геодезических измерений (определений)	$\sqrt{(0,08^2 + 0,06^2)} = 0,10$
н3900	—	—	—	534 198,81	2 228 934,49	—		
н3910	—	—	—	534 190,83	2 228 934,12	—		
н3920	—	—	—	534 190,90	2 228 931,88	—		
н3930	—	—	—	534 188,14	2 228 931,84	—		
н3940	—	—	—	534 188,34	2 228 924,96	—		
н3890	—	—	—	534 199,09	2 228 925,36	—		

2. Сведения о характеристиках объекта недвижимости с кадастровым номером 64:39:030322:58 :

№ п/п	Наименование характеристики	Значение характеристики
1	2	3
1.	Вид объекта недвижимости	Здание
2.	Ранее присвоенный государственный учетный номер (инвентарный) здания, сооружения, объекта незавершенного строительства	Инвентарный номер 63:404:000:000000000
3.	Кадастровый номер земельного участка (земельных участков), в границах которого (которых) расположены здание, сооружение, объект незавершенного строительства	64:39:030322:299

1	2		3					
4.	Уникальный учетный номер кадастрового квартала, в границах которого расположены здание, сооружение, объект незавершенного строительства		64:39:030322					
5.	Адрес здания, сооружения, объекта незавершенного строительства		—					
5.1.	Сведения о местоположении здания, сооружения, объекта незавершенного строительства (при отсутствии адреса) в структурированном в соответствии с федеральной информационной адресной системой виде		412423, Российская Федерация, Саратовская область, Аткарск г, Огородная ул, д 2					
5.2.	Дополнительные сведения о местоположении		—					
6.	Иные сведения		—					
3. Пояснения к сведениям об объекте недвижимости с кадастровым номером			64:39:030322:58 :					
1.	—		—					
1. Сведения о характерных точках контура объекта недвижимости с кадастровым номером			64:39:030322:59 :					
Система координат			МСК-64, зона 2		Зона № 2			
Обозначение характерных точек границ	Содержатся в Едином государственном реестре недвижимости			Определены в ходе выполнения комплексных кадастровых работ			Метод определения координат	Формулы, примененные для расчета средней квадратической погрешности определения координат характерных точек (Mt), м, с подставленными в такие формулы значениями и итоговые (вычисленные) значения Mt, м
	координаты, м		Радиус, м	координаты, м		Радиус, м		
	X	Y	R	X	Y	R		
1	2	3	4	5	6	7	8	9
н399О	—	—	—	534 111,49	2 228 787,69	—	Метод спутниковых геодезических измерений (определений)	$\sqrt{(0,08^2 + 0,06^2)} = 0,10$
н400О	—	—	—	534 108,63	2 228 793,82	—		
н401О	—	—	—	534 097,89	2 228 788,83	—		
н402О	—	—	—	534 100,69	2 228 782,74	—		
н399О	—	—	—	534 111,49	2 228 787,69	—		

2. Сведения о характеристиках объекта недвижимости с кадастровым номером 64:39:030322:59 :

№ п/п	Наименование характеристики	Значение характеристики
1	2	3
1.	Вид объекта недвижимости	Здание
2.	Ранее присвоенный государственный учетный номер (инвентарный) здания, сооружения, объекта незавершенного строительства	Инвентарный номер 63:404:000:000000000, Инвентарный номер 63:404:002:000000000, Условный номер 64-64-21/062/2014-023
3.	Кадастровый номер земельного участка (земельных участков), в границах которого (которых) расположены здание, сооружение, объект незавершенного строительства	64:39:030322:81
4.	Уникальный учетный номер кадастрового квартала, в границах которого расположены здание, сооружение, объект незавершенного строительства	64:39:030322
5.	Адрес здания, сооружения, объекта незавершенного строительства	—
5.1.	Сведения о местоположении здания, сооружения, объекта незавершенного строительства (при отсутствии адреса) в структурированном в соответствии с федеральной информационной адресной системой виде	412423, Российская Федерация, Саратовская область, Аткарск г, Мичурина ул, д 122
5.2.	Дополнительные сведения о местоположении	—
6.	Иные сведения	—

3. Пояснения к сведениям об объекте недвижимости с кадастровым номером 64:39:030322:59 :

1.	—
----	---

1. Сведения о характерных точках контура объекта недвижимости с кадастровым номером 64:39:030322:60 :

Система координат		<u>МСК-64, зона 2</u>					Зона № <u>2</u>	
Обозначение характерных точек границ	Содержатся в Едином государственном реестре недвижимости			Определены в ходе выполнения комплексных кадастровых работ			Метод определения координат	Формулы, примененные для расчета средней квадратической погрешности определения координат характерных точек (Mt), м, с подставленными в такие формулы значениями и итоговые (вычисленные) значения Mt, м
	координаты, м		Радиус, м	координаты, м		Радиус, м		
	X	Y	R	X	Y	R		
1	2	3	4	5	6	7	8	9
н3720	—	—	—	534 170,84	2 228 827,70	—	Метод спутниковых геодезических измерений (определений)	$\sqrt{(0,08^2 + 0,06^2)} = 0,10$

1	2	3	4	5	6	7	8	9
н3730	—	—	—	534 165,51	2 228 829,87	—	Метод спутниковых геодезических измерений (определений)	$\sqrt{(0,08^2 + 0,06^2)} = 0,10$
н3740	—	—	—	534 164,20	2 228 826,66	—		
н3750	—	—	—	534 163,17	2 228 824,11	—		
н3760	—	—	—	534 172,21	2 228 820,43	—		
н3770	—	—	—	534 171,68	2 228 819,10	—		
н3780	—	—	—	534 174,55	2 228 818,01	—		
н3790	—	—	—	534 175,99	2 228 822,05	—		
н3800	—	—	—	534 177,09	2 228 825,15	—		
н3720	—	—	—	534 170,84	2 228 827,70	—		

2. Сведения о характеристиках объекта недвижимости с кадастровым номером 64:39:030322:60 :

№ п/п	Наименование характеристики	Значение характеристики
1	2	3
1.	Вид объекта недвижимости	Здание
2.	Ранее присвоенный государственный учетный номер (инвентарный) здания, сооружения, объекта незавершенного строительства	Инвентарный номер 63:404:002:000031210, Условный номер 64-64-11/001/2008-174
3.	Кадастровый номер земельного участка (земельных участков), в границах которого (которых) расположены здание, сооружение, объект незавершенного строительства	64:39:030322:25
4.	Уникальный учетный номер кадастрового квартала, в границах которого расположены здание, сооружение, объект незавершенного строительства	64:39:030322

1	2	3
5.	Адрес здания, сооружения, объекта незавершенного строительства	—
5.1.	Сведения о местоположении здания, сооружения, объекта незавершенного строительства (при отсутствии адреса) в структурированном в соответствии с федеральной информационной адресной системой виде	412423, Российская Федерация, Саратовская область, Аткарск г, Лесная-Дачная ул, д 2
5.2.	Дополнительные сведения о местоположении	—
6.	Иные сведения	—

3. Пояснения к сведениям об объекте недвижимости с кадастровым номером 64:39:030322:60 :

1.	—
----	---

1. Сведения о характерных точках контура объекта недвижимости с кадастровым номером 64:39:030322:61 :

Система координат	<u>МСК-64, зона 2</u>	Зона №	<u>2</u>
-------------------	-----------------------	--------	----------

Обозначение характерных точек границ	Содержатся в Едином государственном реестре недвижимости			Определены в ходе выполнения комплексных кадастровых работ			Метод определения координат	Формулы, примененные для расчета средней квадратической погрешности определения координат характерных точек (Mt), м, с подставленными в такие формулы значениями и итоговые (вычисленные) значения Mt, м
	координаты, м		Радиус, м	координаты, м		Радиус, м		
	X	Y	R	X	Y	R		
1	2	3	4	5	6	7	8	9
н3850	—	—	—	534 107,78	2 228 769,90	—	Метод спутниковых геодезических измерений (определений)	$\sqrt{(0,08^2 + 0,06^2)} = 0,10$
н3860	—	—	—	534 105,07	2 228 775,37	—		
н3870	—	—	—	534 095,54	2 228 771,02	—		
н3880	—	—	—	534 098,31	2 228 765,27	—		
н3850	—	—	—	534 107,78	2 228 769,90	—		

2. Сведения о характеристиках объекта недвижимости с кадастровым номером 64:39:030322:61 :

№ п/п	Наименование характеристики	Значение характеристики
1	2	3
1.	Вид объекта недвижимости	Здание

1	2	3
2.	Ранее присвоенный государственный учетный номер (инвентарный) здания, сооружения, объекта незавершенного строительства	Инвентарный номер 63:404:000:000000000, Инвентарный номер 63:404:000:000000000,А
3.	Кадастровый номер земельного участка (земельных участков), в границах которого (которых) расположены здание, сооружение, объект незавершенного строительства	64:39:030322:88
4.	Уникальный учетный номер кадастрового квартала, в границах которого расположены здание, сооружение, объект незавершенного строительства	64:39:030322
5.	Адрес здания, сооружения, объекта незавершенного строительства	—
5.1.	Сведения о местоположении здания, сооружения, объекта незавершенного строительства (при отсутствии адреса) в структурированном в соответствии с федеральной информационной адресной системой виде	412423, Российская Федерация, Саратовская область, Аткарск г, Мичурина ул, д 120
5.2.	Дополнительные сведения о местоположении	—
6.	Иные сведения	—

3. Пояснения к сведениям об объекте недвижимости с кадастровым номером 64:39:030322:61 :

1.	—
----	---

1. Сведения о характерных точках контура объекта недвижимости с кадастровым номером 64:39:030322:62 :

Система координат <u>МСК-64, зона 2</u>		Зона № <u>2</u>						
Обозначение характерных точек границ	Содержатся в Едином государственном реестре недвижимости		Определены в ходе выполнения комплексных кадастровых работ			Метод определения координат	Формулы, примененные для расчета средней квадратической погрешности определения координат характерных точек (Mt), м, с подставленными в такие формулы значениями и итоговые (вычисленные) значения Mt, м	
	координаты, м		координаты, м		Радиус, м			
	X	Y	X	Y	R			
1	2	3	4	5	6	7	8	9
н3950	—	—	—	534 204,41	2 228 814,49	—	Метод спутниковых геодезических измерений (определений)	$\sqrt{(0,08^2 + 0,06^2)} = 0,10$
н3960	—	—	—	534 203,81	2 228 824,18	—		
н3970	—	—	—	534 194,84	2 228 823,58	—		

1	2	3	4	5	6	7	8	9
н3980	—	—	—	534 195,37	2 228 814,13	—	Метод спутниковых геодезических измерений (определений)	$\sqrt{(0,08^2 + 0,06^2)} = 0,10$
н3950	—	—	—	534 204,41	2 228 814,49	—		

2. Сведения о характеристиках объекта недвижимости с кадастровым номером 64:39:030322:62 :

№ п/п	Наименование характеристики	Значение характеристики
1	2	3
1.	Вид объекта недвижимости	Здание
2.	Ранее присвоенный государственный учетный номер (инвентарный) здания, сооружения, объекта незавершенного строительства	Инвентарный номер 63:404:000:000000000
3.	Кадастровый номер земельного участка (земельных участков), в границах которого (которых) расположены здание, сооружение, объект незавершенного строительства	—
4.	Уникальный учетный номер кадастрового квартала, в границах которого расположены здание, сооружение, объект незавершенного строительства	64:39:030322
5.	Адрес здания, сооружения, объекта незавершенного строительства	—
5.1.	Сведения о местоположении здания, сооружения, объекта незавершенного строительства (при отсутствии адреса) в структурированном в соответствии с федеральной информационной адресной системой виде	412423, Российская Федерация, Саратовская область, Аткарск г, Огородная ул, д 10
5.2.	Дополнительные сведения о местоположении	—
6.	Иные сведения	—

3. Пояснения к сведениям об объекте недвижимости с кадастровым номером 64:39:030322:62 :

1.	—
----	---

1. Сведения о характерных точках контура объекта недвижимости с кадастровым номером 64:39:030322:63 :

Система координат		МСК-64, зона 2					Зона № <u>2</u>	
Обозначение характерных точек границ	Содержатся в Едином государственном реестре недвижимости			Определены в ходе выполнения комплексных кадастровых работ			Метод определения координат	Формулы, примененные для расчета средней квадратической погрешности определения координат характерных точек (Mt), м, с подставленными в такие формулы значениями и итоговые (вычисленные) значения Mt, м
	координаты, м		Радиус, м	координаты, м		Радиус, м		
	X	Y	R	X	Y	R		
1	2	3	4	5	6	7	8	9
н403О	—	—	—	534 200,26	2 228 895,49	—	Метод спутниковых геодезических измерений (определений)	$\sqrt{(0,08^2 + 0,06^2)} = 0,10$
н404О	—	—	—	534 199,81	2 228 903,06	—		
н405О	—	—	—	534 188,01	2 228 902,49	—		
н406О	—	—	—	534 188,28	2 228 895,00	—		
н403О	—	—	—	534 200,26	2 228 895,49	—		
н403О	—	—	—	534 200,26	2 228 895,49	—		

2. Сведения о характеристиках объекта недвижимости с кадастровым номером 64:39:030322:63 :

№ п/п	Наименование характеристики	Значение характеристики
1	2	3
1.	Вид объекта недвижимости	Здание
2.	Ранее присвоенный государственный учетный номер (инвентарный) здания, сооружения, объекта незавершенного строительства	Инвентарный номер 63:404:000:000000000
3.	Кадастровый номер земельного участка (земельных участков), в границах которого (которых) расположены здание, сооружение, объект незавершенного строительства	—
4.	Уникальный учетный номер кадастрового квартала, в границах которого расположены здание, сооружение, объект незавершенного строительства	64:39:030322

1	2	3
5.	Адрес здания, сооружения, объекта незавершенного строительства	—
5.1.	Сведения о местоположении здания, сооружения, объекта незавершенного строительства (при отсутствии адреса) в структурированном в соответствии с федеральной информационной адресной системой виде	412423, Российская Федерация, Саратовская область, Аткарск г, Огородная ул, д 4
5.2.	Дополнительные сведения о местоположении	—
6.	Иные сведения	—

3. Пояснения к сведениям об объекте недвижимости с кадастровым номером 64:39:030322:63 :

1.	—
----	---

1. Сведения о характерных точках контура объекта недвижимости с кадастровым номером 64:39:030322:64 :

Система координат	<u>МСК-64, зона 2</u>	Зона №	<u>2</u>
-------------------	-----------------------	--------	----------

Обозначение характерных точек границ	Содержатся в Едином государственном реестре недвижимости			Определены в ходе выполнения комплексных кадастровых работ			Метод определения координат	Формулы, примененные для расчета средней квадратической погрешности определения координат характерных точек (Mt), м, с подставленными в такие формулы значениями и итоговые (вычисленные) значения Mt, м
	координаты, м		Радиус, м	координаты, м		Радиус, м		
	X	Y	R	X	Y	R		
1	2	3	4	5	6	7	8	9
н280	—	—	—	534 108,57	2 228 917,89	—	Метод спутниковых геодезических измерений (определений)	$\sqrt{(0,08^2 + 0,06^2)} = 0,10$
н290	—	—	—	534 108,09	2 228 923,22	—		
н300	—	—	—	534 099,20	2 228 922,51	—		
н310	—	—	—	534 099,72	2 228 917,23	—		
н280	—	—	—	534 108,57	2 228 917,89	—		

2. Сведения о характеристиках объекта недвижимости с кадастровым номером 64:39:030322:64 :

№ п/п	Наименование характеристики	Значение характеристики
1	2	3
1.	Вид объекта недвижимости	Здание

1	2	3
2.	Ранее присвоенный государственный учетный номер (инвентарный) здания, сооружения, объекта незавершенного строительства	Инвентарный номер 63:404:000:000000000, Инвентарный номер 63:404:003:000019400, Условный номер 64-64-35/071/2011-342
3.	Кадастровый номер земельного участка (земельных участков), в границах которого (которых) расположены здание, сооружение, объект незавершенного строительства	64:39:030322:35
4.	Уникальный учетный номер кадастрового квартала, в границах которого расположены здание, сооружение, объект незавершенного строительства	64:39:030322
5.	Адрес здания, сооружения, объекта незавершенного строительства	—
5.1.	Сведения о местоположении здания, сооружения, объекта незавершенного строительства (при отсутствии адреса) в структурированном в соответствии с федеральной информационной адресной системой виде	412423, Российская Федерация, Саратовская область, Аткарск г, Огородная ул, д 7
5.2.	Дополнительные сведения о местоположении	—
6.	Иные сведения	—

3. Пояснения к сведениям об объекте недвижимости с кадастровым номером 64:39:030322:64 :

1.	—
----	---

1. Сведения о характерных точках контура объекта недвижимости с кадастровым номером 64:39:030322:73 :

Система координат		МСК-64, зона 2					Зона № <u>2</u>	
Обозначение характерных точек границ	Содержатся в Едином государственном реестре недвижимости			Определены в ходе выполнения комплексных кадастровых работ			Метод определения координат	Формулы, примененные для расчета средней квадратической погрешности определения координат характерных точек (Mt), м, с подставленными в такие формулы значениями и итоговые (вычисленные) значения Mt, м
	координаты, м		Радиус, м	координаты, м		Радиус, м		
	X	Y	R	X	Y	R		
1	2	3	4	5	6	7	8	9
н320	—	—	—	534 113,82	2 228 868,61	—	Метод спутниковых геодезических измерений (определений)	$\sqrt{(0,08^2 + 0,06^2)} = 0,10$
н330	—	—	—	534 113,30	2 228 873,16	—		
н340	—	—	—	534 105,25	2 228 872,47	—		

1	2	3	4	5	6	7	8	9
н350	—	—	—	534 105,68	2 228 867,70	—	Метод спутниковых геодезических измерений (определений)	$\sqrt{(0,08^2 + 0,06^2)} = 0,10$
н320	—	—	—	534 113,82	2 228 868,61	—		

2. Сведения о характеристиках объекта недвижимости с кадастровым номером 64:39:030322:73 :

№ п/п	Наименование характеристики	Значение характеристики
1	2	3
1.	Вид объекта недвижимости	Сооружение
2.	Ранее присвоенный государственный учетный номер (инвентарный) здания, сооружения, объекта незавершенного строительства	Инвентарный номер нет, Условный номер 64-64-35/009/2012-326
3.	Кадастровый номер земельного участка (земельных участков), в границах которого (которых) расположены здание, сооружение, объект незавершенного строительства	64:39:030322:3
4.	Уникальный учетный номер кадастрового квартала, в границах которого расположены здание, сооружение, объект незавершенного строительства	64:39:030322
5.	Адрес здания, сооружения, объекта незавершенного строительства	—
5.1.	Сведения о местоположении здания, сооружения, объекта незавершенного строительства (при отсутствии адреса) в структурированном в соответствии с федеральной информационной адресной системой виде	Российская Федерация, Саратовская область, Аткарск волость, Огородная аал, д 3
5.2.	Дополнительные сведения о местоположении	—
6.	Иные сведения	—

3. Пояснения к сведениям об объекте недвижимости с кадастровым номером 64:39:030322:73 :

1.	—
----	---

1. Сведения о характерных точках контура объекта недвижимости с кадастровым номером 64:39:030322:74 :

Система координат		МСК-64, зона 2					Зона № <u>2</u>	
Обозначение характерных точек границ	Содержатся в Едином государственном реестре недвижимости			Определены в ходе выполнения комплексных кадастровых работ			Метод определения координат	Формулы, примененные для расчета средней квадратической погрешности определения координат характерных точек (Mt), м, с подставленными в такие формулы значениями и итоговые (вычисленные) значения Mt, м
	координаты, м		Радиус, м	координаты, м		Радиус, м		
	X	Y	R	X	Y	R		
1	2	3	4	5	6	7	8	9
н360	—	—	—	534 081,38	2 228 854,64	—	Метод спутниковых геодезических измерений (определений)	$\sqrt{(0,08^2 + 0,06^2)} = 0,10$
н370	—	—	—	534 082,75	2 228 864,08	—		
н380	—	—	—	534 078,49	2 228 864,80	—		
н390	—	—	—	534 077,15	2 228 855,41	—		
н360	—	—	—	534 081,38	2 228 854,64	—		

2. Сведения о характеристиках объекта недвижимости с кадастровым номером 64:39:030322:74 :

№ п/п	Наименование характеристики	Значение характеристики
1	2	3
1.	Вид объекта недвижимости	Здание
2.	Ранее присвоенный государственный учетный номер (инвентарный) здания, сооружения, объекта незавершенного строительства	Инвентарный номер нет, Условный номер 64-64-45/027/2012-121
3.	Кадастровый номер земельного участка (земельных участков), в границах которого (которых) расположены здание, сооружение, объект незавершенного строительства	64:39:030322:29
4.	Уникальный учетный номер кадастрового квартала, в границах которого расположены здание, сооружение, объект незавершенного строительства	64:39:030322

1	2	3
5.	Адрес здания, сооружения, объекта незавершенного строительства	—
5.1.	Сведения о местоположении здания, сооружения, объекта незавершенного строительства (при отсутствии адреса) в структурированном в соответствии с федеральной информационной адресной системой виде	412423, Российская Федерация, Саратовская область, Аткарск г, Лесная-Дачная ул, д 4
5.2.	Дополнительные сведения о местоположении	—
6.	Иные сведения	—

3. Пояснения к сведениям об объекте недвижимости с кадастровым номером 64:39:030322:74 :

1.	—
----	---

1. Сведения о характерных точках контура объекта недвижимости с кадастровым номером 64:39:030322:75 :

Система координат	<u>МСК-64, зона 2</u>	Зона №	<u>2</u>
-------------------	-----------------------	--------	----------

Обозначение характерных точек границ	Содержатся в Едином государственном реестре недвижимости			Определены в ходе выполнения комплексных кадастровых работ			Метод определения координат	Формулы, примененные для расчета средней квадратической погрешности определения координат характерных точек (Mt), м, с подставленными в такие формулы значениями и итоговые (вычисленные) значения Mt, м
	координаты, м		Радиус, м	координаты, м		Радиус, м		
	X	Y	R	X	Y	R		
1	2	3	4	5	6	7	8	9
н40О	—	—	—	534 137,55	2 228 858,82	—	Метод спутниковых геодезических измерений (определений)	$\sqrt{(0,08^2 + 0,06^2)} = 0,10$
н41О	—	—	—	534 137,05	2 228 862,40	—		
н42О	—	—	—	534 130,81	2 228 861,49	—		
н43О	—	—	—	534 131,46	2 228 858,02	—		
н40О	—	—	—	534 137,55	2 228 858,82	—		

2. Сведения о характеристиках объекта недвижимости с кадастровым номером 64:39:030322:75 :

№ п/п	Наименование характеристики	Значение характеристики
1	2	3
1.	Вид объекта недвижимости	Сооружение

1	2	3
2.	Ранее присвоенный государственный учетный номер (инвентарный) здания, сооружения, объекта незавершенного строительства	Инвентарный номер 63:204:002:000034480:Б, Условный номер 64-64-45/029/2012-494
3.	Кадастровый номер земельного участка (земельных участков), в границах которого (которых) расположены здание, сооружение, объект незавершенного строительства	64:39:030322:84
4.	Уникальный учетный номер кадастрового квартала, в границах которого расположены здание, сооружение, объект незавершенного строительства	64:39:030322
5.	Адрес здания, сооружения, объекта незавершенного строительства	—
5.1.	Сведения о местоположении здания, сооружения, объекта незавершенного строительства (при отсутствии адреса) в структурированном в соответствии с федеральной информационной адресной системой виде	Российская Федерация, Саратовская область, Аткарск г, Огородная ул, д 14
5.2.	Дополнительные сведения о местоположении	—
6.	Иные сведения	—

3. Пояснения к сведениям об объекте недвижимости с кадастровым номером 64:39:030322:75 :

1.	—
----	---

1. Сведения о характерных точках контура объекта недвижимости с кадастровым номером 64:39:030322:76 :

Система координат <u>МСК-64, зона 2</u>		Зона № <u>2</u>						
Обозначение характерных точек границ	Содержатся в Едином государственном реестре недвижимости		Определены в ходе выполнения комплексных кадастровых работ			Метод определения координат	Формулы, примененные для расчета средней квадратической погрешности определения координат характерных точек (Mt), м, с подставленными в такие формулы значениями и итоговые (вычисленные) значения Mt, м	
	координаты, м		координаты, м		Радиус, м			
	X	Y	X	Y	R			
1	2	3	4	5	6	7	8	9
н44О	—	—	—	534 137,13	2 228 864,83	—	Метод спутниковых геодезических измерений (определений)	$\sqrt{(0,08^2 + 0,06^2)} = 0,10$
н45О	—	—	—	534 136,37	2 228 869,09	—		
н46О	—	—	—	534 133,32	2 228 868,52	—		

1	2	3	4	5	6	7	8	9
н470	—	—	—	534 134,12	2 228 864,34	—	Метод спутниковых геодезических измерений (определений)	$\sqrt{(0,08^2 + 0,06^2)} = 0,10$
н440	—	—	—	534 137,13	2 228 864,83	—		

2. Сведения о характеристиках объекта недвижимости с кадастровым номером 64:39:030322:76 :

№ п/п	Наименование характеристики	Значение характеристики
1	2	3
1.	Вид объекта недвижимости	Сооружение
2.	Ранее присвоенный государственный учетный номер (инвентарный) здания, сооружения, объекта незавершенного строительства	Инвентарный номер 63:404:002:000034480:Г, Условный номер 64-64-45/029/2012-496
3.	Кадастровый номер земельного участка (земельных участков), в границах которого (которых) расположены здание, сооружение, объект незавершенного строительства	64:39:030322:84
4.	Уникальный учетный номер кадастрового квартала, в границах которого расположены здание, сооружение, объект незавершенного строительства	64:39:030322
5.	Адрес здания, сооружения, объекта незавершенного строительства	—
5.1.	Сведения о местоположении здания, сооружения, объекта незавершенного строительства (при отсутствии адреса) в структурированном в соответствии с федеральной информационной адресной системой виде	Российская Федерация, Саратовская область, Аткарск г, Огородная ул, д 14
5.2.	Дополнительные сведения о местоположении	—
6.	Иные сведения	—

3. Пояснения к сведениям об объекте недвижимости с кадастровым номером 64:39:030322:76 :

1.	—
----	---

1. Сведения о характерных точках контура объекта недвижимости с кадастровым номером 64:39:030322:78 :

Система координат		МСК-64, зона 2					Зона № <u>2</u>	
Обозначение характерных точек границ	Содержатся в Едином государственном реестре недвижимости			Определены в ходе выполнения комплексных кадастровых работ			Метод определения координат	Формулы, примененные для расчета средней квадратической погрешности определения координат характерных точек (Mt), м, с подставленными в такие формулы значениями и итоговые (вычисленные) значения Mt, м
	координаты, м		Радиус, м	координаты, м		Радиус, м		
	X	Y	R	X	Y	R		
1	2	3	4	5	6	7	8	9
н1120	—	—	—	534 109,69	2 228 907,72	—	Метод спутниковых геодезических измерений (определений)	$\sqrt{(0,08^2 + 0,06^2)} = 0,10$
н1130	—	—	—	534 109,51	2 228 911,09	—		
н1140	—	—	—	534 102,23	2 228 910,67	—		
н1150	—	—	—	534 102,32	2 228 907,35	—		
н1120	—	—	—	534 109,69	2 228 907,72	—		

2. Сведения о характеристиках объекта недвижимости с кадастровым номером 64:39:030322:78 :

№ п/п	Наименование характеристики	Значение характеристики
1	2	3
1.	Вид объекта недвижимости	Сооружение
2.	Ранее присвоенный государственный учетный номер (инвентарный) здания, сооружения, объекта незавершенного строительства	Инвентарный номер 63:404:003:000019400, Условный номер 64-64-35/071/2011-343
3.	Кадастровый номер земельного участка (земельных участков), в границах которого (которых) расположены здание, сооружение, объект незавершенного строительства	64:39:030322:35
4.	Уникальный учетный номер кадастрового квартала, в границах которого расположены здание, сооружение, объект незавершенного строительства	64:39:030322

1	2	3
5.	Адрес здания, сооружения, объекта незавершенного строительства	—
5.1.	Сведения о местоположении здания, сооружения, объекта незавершенного строительства (при отсутствии адреса) в структурированном в соответствии с федеральной информационной адресной системой виде	Российская Федерация, Саратовская область, Аткарск г, Огородная ул, д 7
5.2.	Дополнительные сведения о местоположении	—
6.	Иные сведения	—

3. Пояснения к сведениям об объекте недвижимости с кадастровым номером 64:39:030322:78 :

1.	—
----	---

1. Сведения о характерных точках контура объекта недвижимости с кадастровым номером 64:39:030322:85 :

Система координат	<u>МСК-64, зона 2</u>	Зона №	<u>2</u>
-------------------	-----------------------	--------	----------

Обозначение характерных точек границ	Содержатся в Едином государственном реестре недвижимости			Определены в ходе выполнения комплексных кадастровых работ			Метод определения координат	Формулы, примененные для расчета средней квадратической погрешности определения координат характерных точек (Mt), м, с подставленными в такие формулы значениями и итоговые (вычисленные) значения Mt, м
	координаты, м		Радиус, м	координаты, м		Радиус, м		
	X	Y	R	X	Y	R		
1	2	3	4	5	6	7	8	9
н1720	—	—	—	534 185,66	2 228 938,91	—	Метод спутниковых геодезических измерений (определений)	$\sqrt{(0,08^2 + 0,06^2)} = 0,10$
н1730	—	—	—	534 185,43	2 228 943,82	—		
н1740	—	—	—	534 176,94	2 228 943,25	—		
н1750	—	—	—	534 176,98	2 228 938,68	—		
н1720	—	—	—	534 185,66	2 228 938,91	—		

2. Сведения о характеристиках объекта недвижимости с кадастровым номером 64:39:030322:85 :

№ п/п	Наименование характеристики	Значение характеристики
1	2	3
1.	Вид объекта недвижимости	Здание

1	2	3
2.	Ранее присвоенный государственный учетный номер (инвентарный) здания, сооружения, объекта незавершенного строительства	Условный номер 64/015/019/2016-112
3.	Кадастровый номер земельного участка (земельных участков), в границах которого (которых) расположены здание, сооружение, объект незавершенного строительства	64:39:030322:33
4.	Уникальный учетный номер кадастрового квартала, в границах которого расположены здание, сооружение, объект незавершенного строительства	64:39:030322
5.	Адрес здания, сооружения, объекта незавершенного строительства	—
5.1.	Сведения о местоположении здания, сооружения, объекта незавершенного строительства (при отсутствии адреса) в структурированном в соответствии с федеральной информационной адресной системой виде	412423, Российская Федерация, Саратовская область, Аткарск г, Огородная ул, д 2А
5.2.	Дополнительные сведения о местоположении	—
6.	Иные сведения	—

3. Пояснения к сведениям об объекте недвижимости с кадастровым номером 64:39:030322:85 :

1.	—
----	---

1. Сведения о характерных точках контура объекта недвижимости с кадастровым номером 64:39:030322:86 :

Система координат		МСК-64, зона 2					Зона № <u>2</u>	
Обозначение характерных точек границ	Содержатся в Едином государственном реестре недвижимости			Определены в ходе выполнения комплексных кадастровых работ			Метод определения координат	Формулы, примененные для расчета средней квадратической погрешности определения координат характерных точек (Mt), м, с подставленными в такие формулы значениями и итоговые (вычисленные) значения Mt, м
	координаты, м		Радиус, м	координаты, м		Радиус, м		
	X	Y	R	X	Y	R		
1	2	3	4	5	6	7	8	9
n176O	—	—	—	534 167,94	2 228 943,25	—	Метод спутниковых геодезических измерений (определений)	$\sqrt{(0,08^2 + 0,06^2)} = 0,10$
n177O	—	—	—	534 167,72	2 228 945,23	—		
n178O	—	—	—	534 164,06	2 228 944,85	—		

1	2	3	4	5	6	7	8	9
н1790	—	—	—	534 164,29	2 228 943,03	—	Метод спутниковых геодезических измерений (определений)	$\sqrt{(0,08^2 + 0,06^2)} = 0,10$
н1760	—	—	—	534 167,94	2 228 943,25	—		

2. Сведения о характеристиках объекта недвижимости с кадастровым номером 64:39:030322:86 :

№ п/п	Наименование характеристики	Значение характеристики
1	2	3
1.	Вид объекта недвижимости	Здание
2.	Ранее присвоенный государственный учетный номер (инвентарный) здания, сооружения, объекта незавершенного строительства	Условный номер 64/015/019/2016-114
3.	Кадастровый номер земельного участка (земельных участков), в границах которого (которых) расположены здание, сооружение, объект незавершенного строительства	64:39:030322:33
4.	Уникальный учетный номер кадастрового квартала, в границах которого расположены здание, сооружение, объект незавершенного строительства	64:39:030322
5.	Адрес здания, сооружения, объекта незавершенного строительства	—
5.1.	Сведения о местоположении здания, сооружения, объекта незавершенного строительства (при отсутствии адреса) в структурированном в соответствии с федеральной информационной адресной системой виде	412423, Российская Федерация, Саратовская область, Аткарск г, Огородная ул, д 2А
5.2.	Дополнительные сведения о местоположении	—
6.	Иные сведения	—

3. Пояснения к сведениям об объекте недвижимости с кадастровым номером 64:39:030322:86 :

1.	—
----	---

**Сведения о зданиях, сооружениях, объектах незавершенного строительства,
необходимые для исправления реестровых ошибок в сведениях об описании их местоположения**

1. Сведения о характерных точках контура _____
 вид объекта недвижимости (здание, сооружение, объект незавершенного строительства)
 с кадастровым номером _____ :

Система координат _____ Зона № _____

Обозначение характерных точек границ	Содержатся в Едином государственном реестре недвижимости			Определены в ходе выполнения комплексных кадастровых работ			Метод определения координат	Формулы, примененные для расчета средней квадратической погрешности определения координат характерных точек (Mt), м, с подставленными в такие формулы значениями и итоговые (вычисленные) значения Mt, м
	координаты, м		Радиус, м	координаты, м		Радиус, м		
	X	Y	R	X	Y	R		
1	2	3	4	5	6	7	8	9

2. Иные сведения об объекте недвижимости с кадастровым номером _____ :

1. _____

3. Пояснения к сведениям об объекте недвижимости с кадастровым номером _____ :

1. _____

Схема геодезических построений

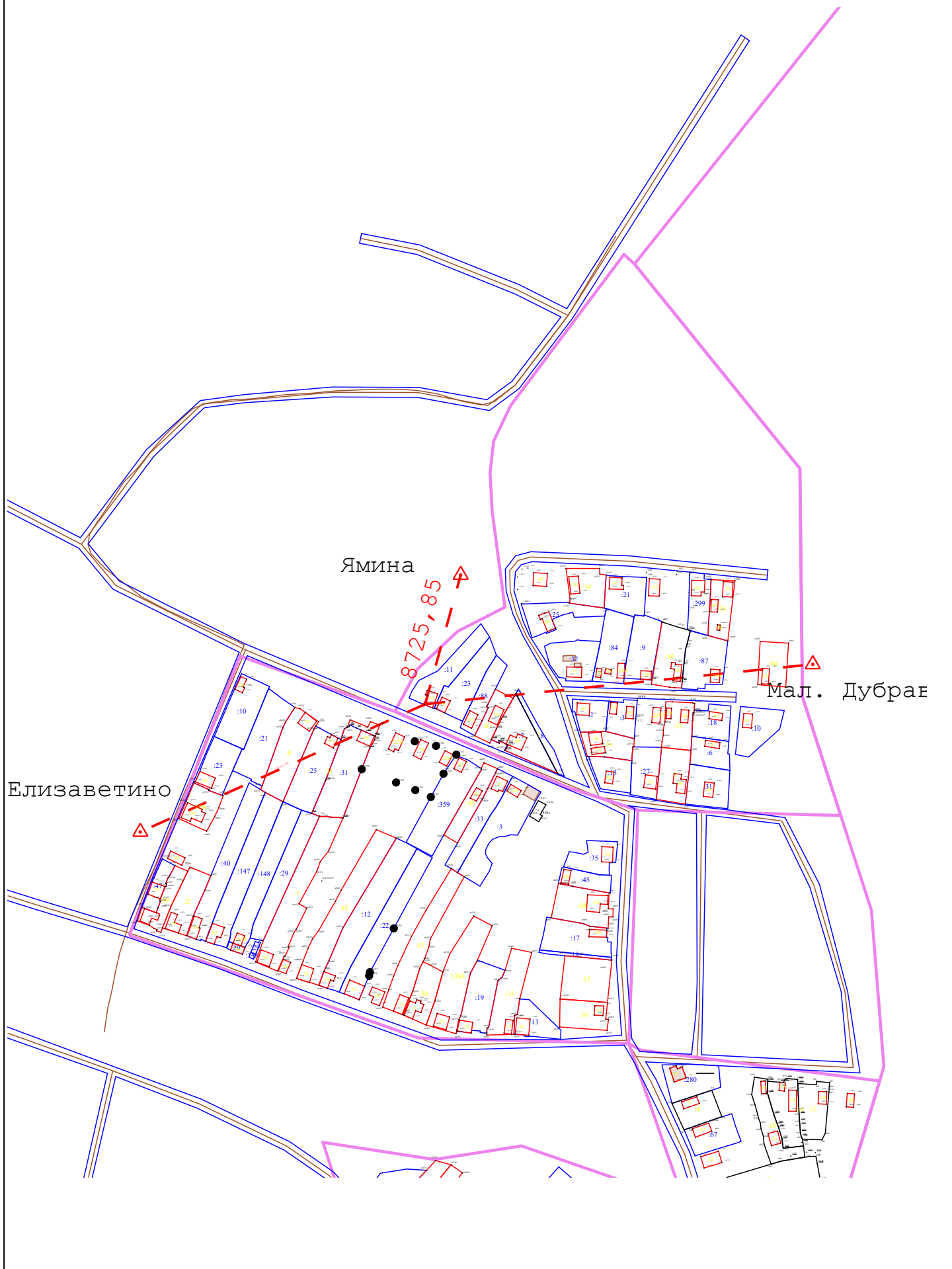
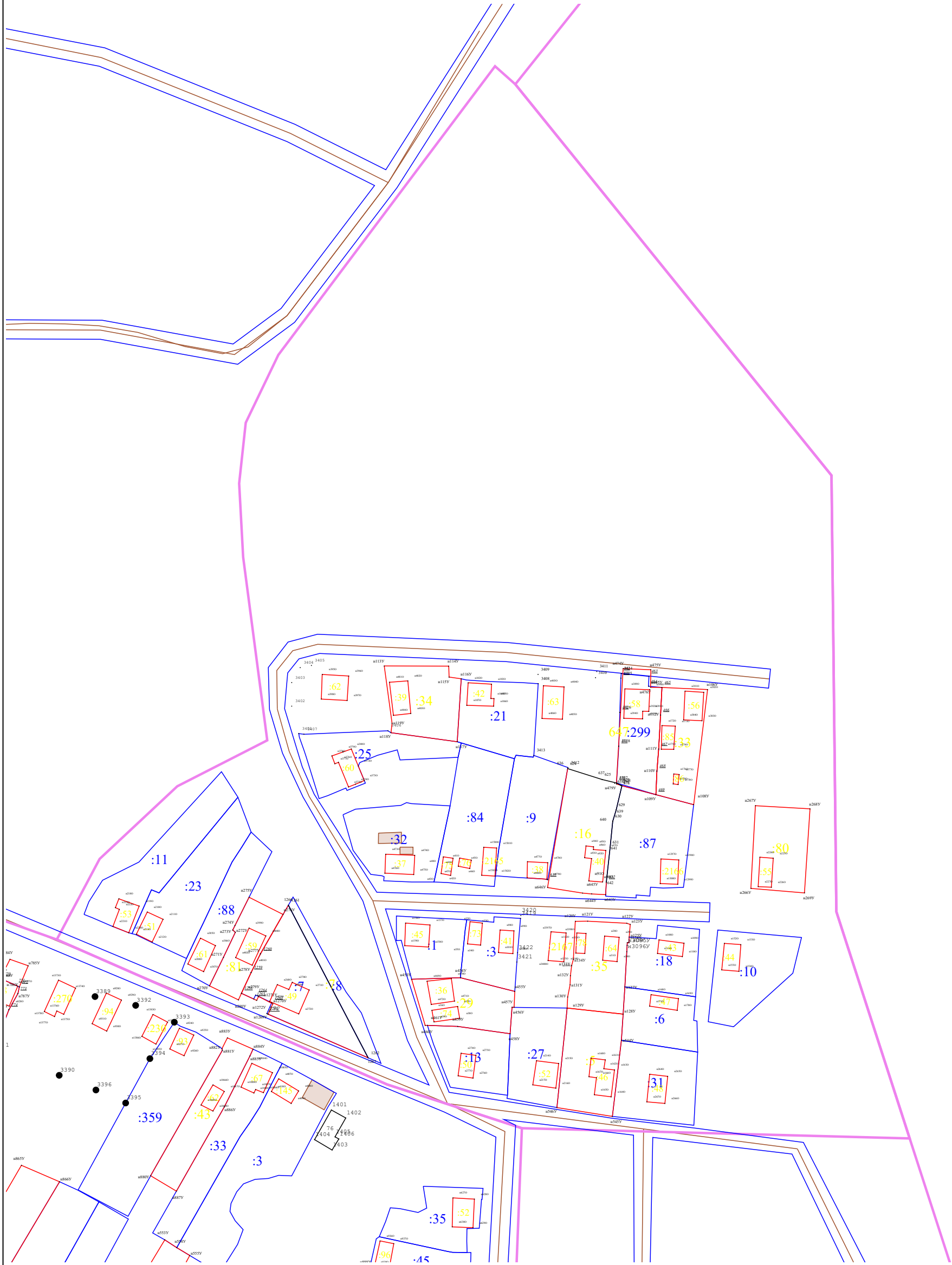


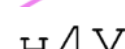
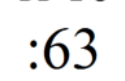



Схема границ земельных участков



Масштаб 1:1 500

Условные обозначения:

-  - вновь образованная или уточненная часть границы земельного участка, объекта капитального строительства
-  - граница кадастрового квартала
-  - новая характерная точка границы уточняемого земельного участка
-  - обозначение уточняемого земельного участка, контура объекта капитального строительства
-  - существующая часть границы, имеющиеся в ЕГРН сведения о которой достаточны для определения ее местоположения